

ESTUDIO DE LOS CAMINOS RURALES DEL MUNICIPIO DE ALTEA

NOMBRE			Nº I.B.M.	DENOMINACIONES	DESCRIPCIÓN																											
CAMINO 32			480	CAMINO DE LAS HOYAS BLANCAS		<p>El camino parte de la <i>Colada del Mascarat</i>, en la Ptda. <i>Racons</i>, a unos 90 m del punto en el que éste y el Camino de Altea a <i>Alcoi</i> separan sus trazados. El primer tramo, con unos 600 m de longitud, presenta dirección E-O, atravesando zonas de cultivo -entre las que destaca la presencia de invernaderos- y viviendas unifamiliares. Recorrido éste, gira en dirección O-SO, cruzando el Barranco de los Arcos y discurriendo paralelo a la AP-7 durante unos 370 m. Gira en ángulo recto hacia el S-SE, recorriendo un pequeño tramo de unos 85 m hasta el punto de encuentro con el paso elevado de la AP-7, al que cruza para llegar a su fin, en el límite con el Término de Alfaz del Pi. En los últimos tramos el paisaje no cambia, si bien está marcado por la presencia de la autopista en su borde septentrional.</p> <p>Cartografía histórica: Mapa del Instituto Geográfico y Estadístico, 1899. Mapa del Instituto Geográfico y Catastral, 1938. Ortofotos del vuelo 1956-57. Mapa del Instituto Geográfico Nacional MTN25 Edición 1996. MNT Parcelario 1:2000 Tº Municipal de Altea. Cartografía de Catastro.</p>																										
COORDENADAS BÁSICAS			REFERENCIAS CATASTRALES																													
INICIO	X755107	Y4276383	03018A008090190000UP																													
FINAL	X754217	Y4276148																														
ORTOFOTO					<table><tr><th colspan="4">COTAS (snm) / DESNIVEL (m)</th><th colspan="3">DIMENSIONES</th></tr><tr><th>INICIO</th><th>FINAL</th><th>MÁXIMA</th><th>MÍNIMA</th><th>LONGITUD</th><th>ANCHURA MAX.</th><th>ANCHURA MIN.</th></tr><tr><td>55 m.</td><td>53 m.</td><td>58 m.</td><td>45 m.</td><td>1.100 m</td><td>7,5 m.</td><td>3,4 m.</td></tr></table> <p>ALTIMETRIA</p>							COTAS (snm) / DESNIVEL (m)				DIMENSIONES			INICIO	FINAL	MÁXIMA	MÍNIMA	LONGITUD	ANCHURA MAX.	ANCHURA MIN.	55 m.	53 m.	58 m.	45 m.	1.100 m	7,5 m.	3,4 m.
COTAS (snm) / DESNIVEL (m)				DIMENSIONES																												
INICIO	FINAL	MÁXIMA	MÍNIMA	LONGITUD								ANCHURA MAX.	ANCHURA MIN.																			
55 m.	53 m.	58 m.	45 m.	1.100 m	7,5 m.	3,4 m.																										

DILIGENCIA: En sesión Plenaria de 08/08/2018, el Ayuntamiento de Altea acordó someter a participación pública y consultas durante un plazo de 45 días, el presente documento.
El Secretario.



ESTUDIO DE LOS CAMINOS RURALES DEL MUNICIPIO DE ALTEA

NOMBRE	C-32	PLANO GENERAL	Escala 1:8.000
--------	------	---------------	----------------



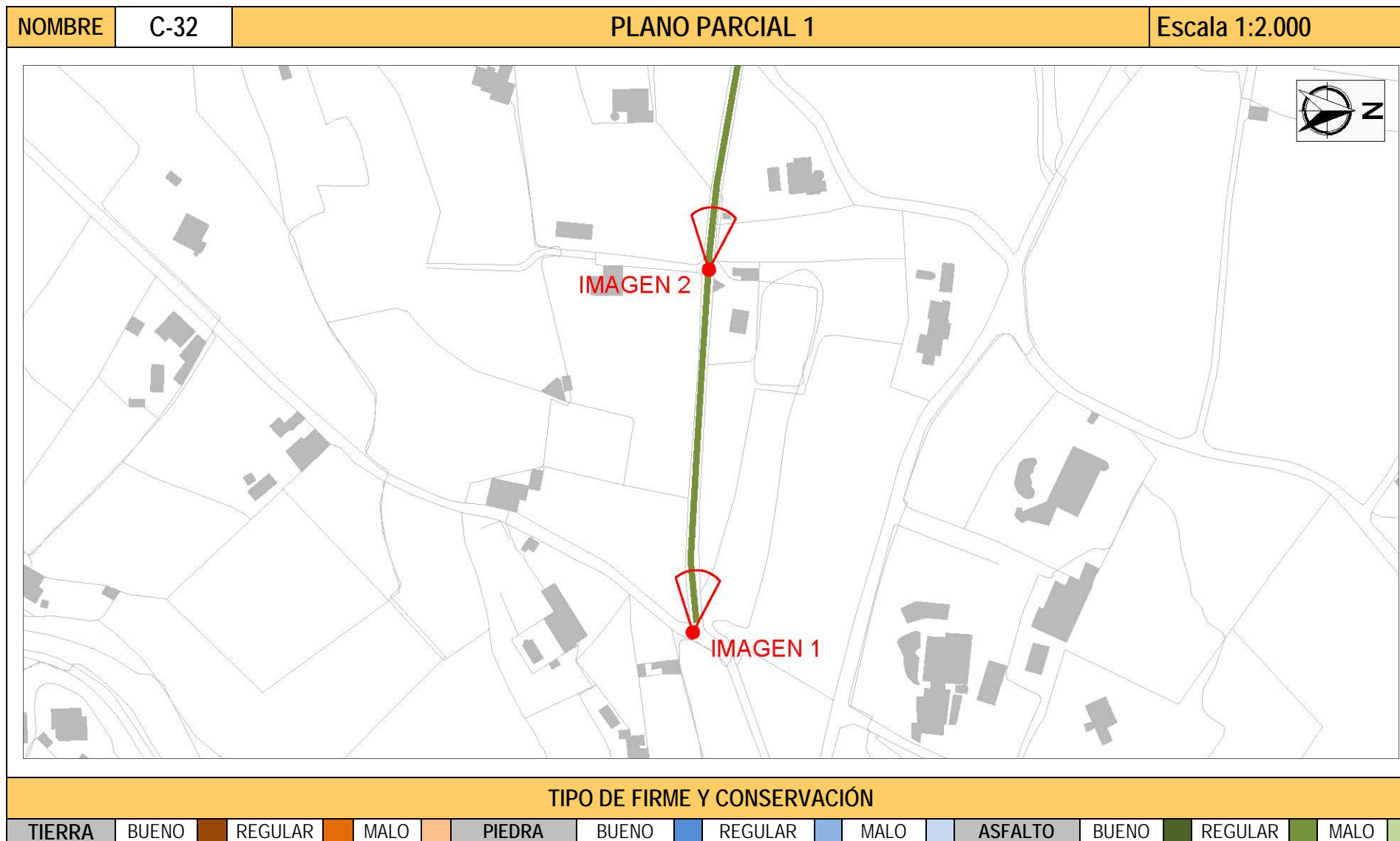
TIPO DE FIRME Y CONSERVACIÓN

TIERRA	BUENO	REGULAR	MALO	PIEDRA	BUENO	REGULAR	MALO	ASFALTO	BUENO	REGULAR	MALO
--------	-------	---------	------	--------	-------	---------	------	---------	-------	---------	------

DILIGENCIA: En sesión Plenaria de 08/08/2018, el Ayuntamiento de Altea acordó someter a participación pública y consultas durante un plazo de 45 días, el presente documento.
El Secretario.



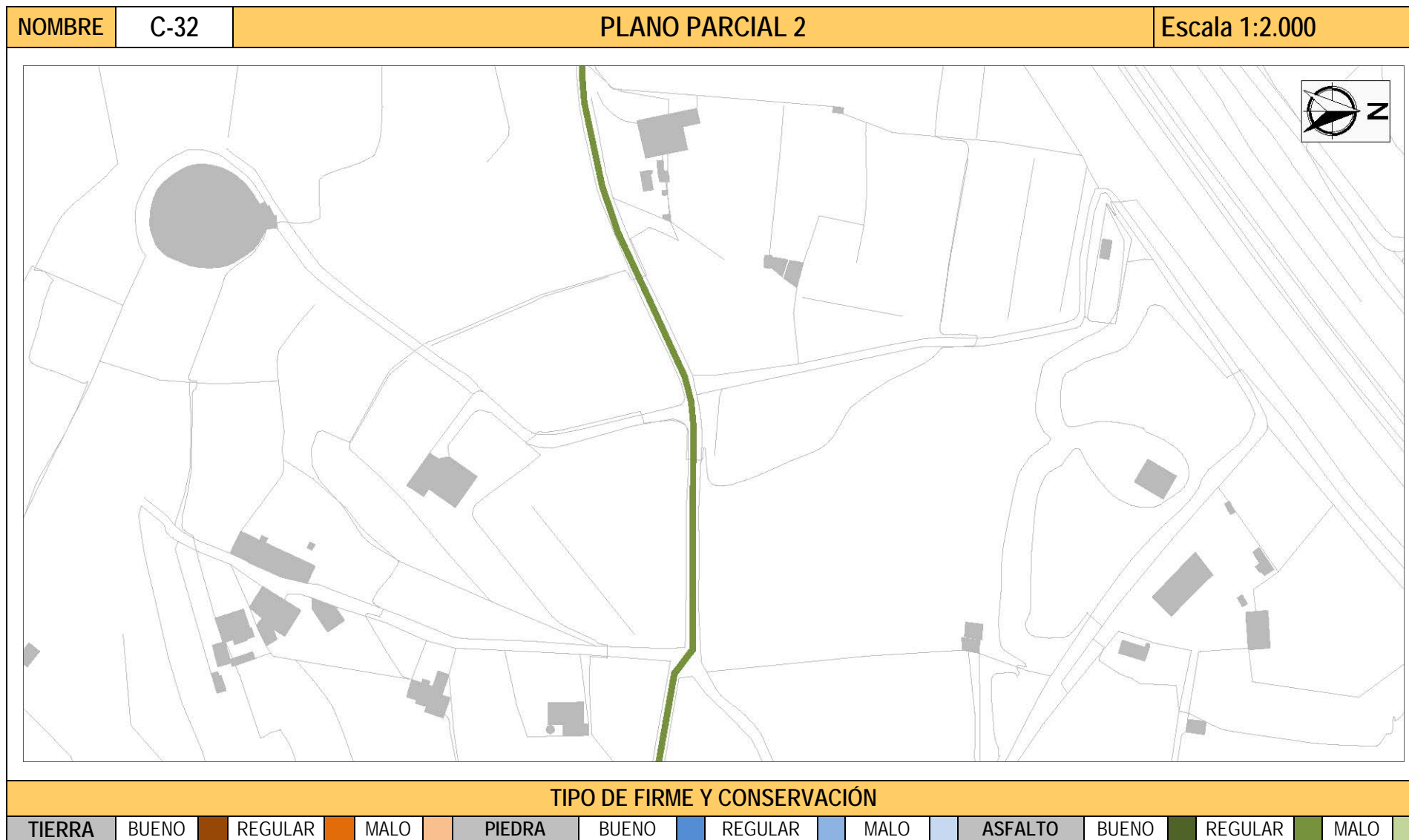
ESTUDIO DE LOS CAMINOS RURALES DEL MUNICIPIO DE ALTEA



DILIGENCIA: En sesión Plenaria de 08/08/2018, el Ayuntamiento de Altea acordó someter a participación pública y consultas durante un plazo de 45 días, el presente documento.
El Secretario.



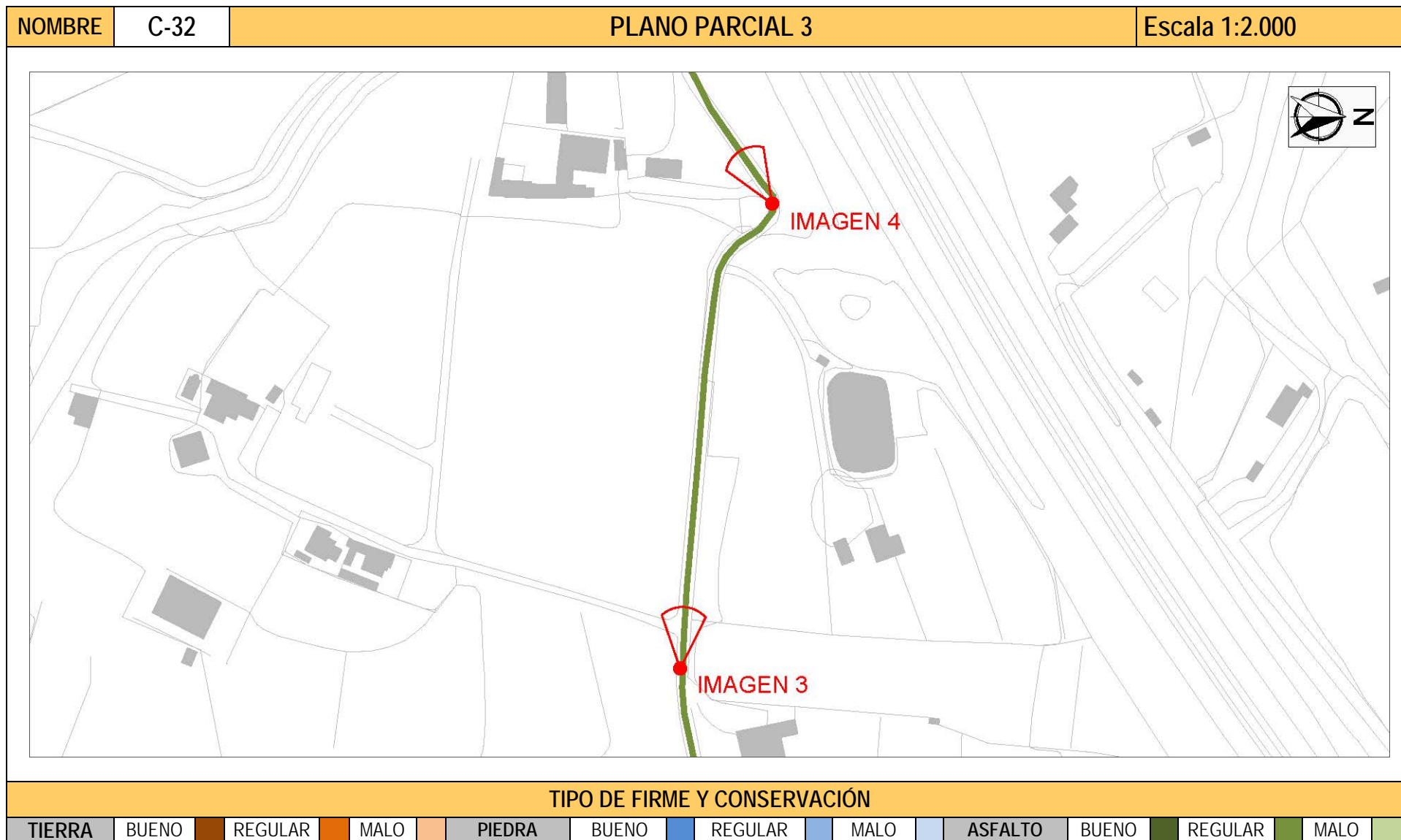
ESTUDIO DE LOS CAMINOS RURALES DEL MUNICIPIO DE ALTEA



DILIGENCIA: En sesión Plenaria de 08/08/2018, el Ayuntamiento de Altea acordó someter a participación pública y consultas durante un plazo de 45 días, el presente documento.
El Secretario.



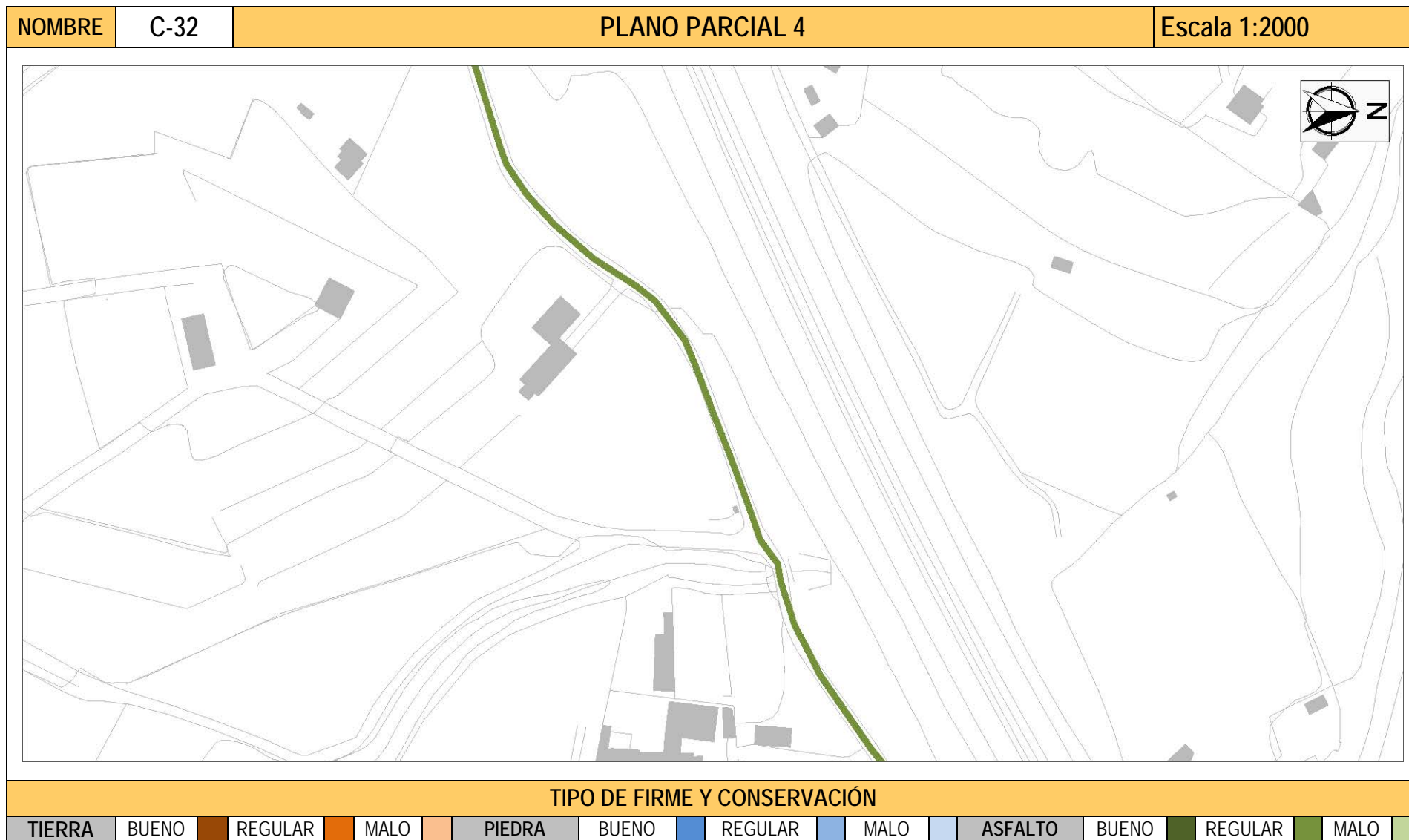
ESTUDIO DE LOS CAMINOS RURALES DEL MUNICIPIO DE ALTEA



DILIGENCIA: En sesión Plenaria de 08/08/2018, el Ayuntamiento de Altea acordó someter a participación pública y consultas durante un plazo de 45 días, el presente documento.
El Secretario.



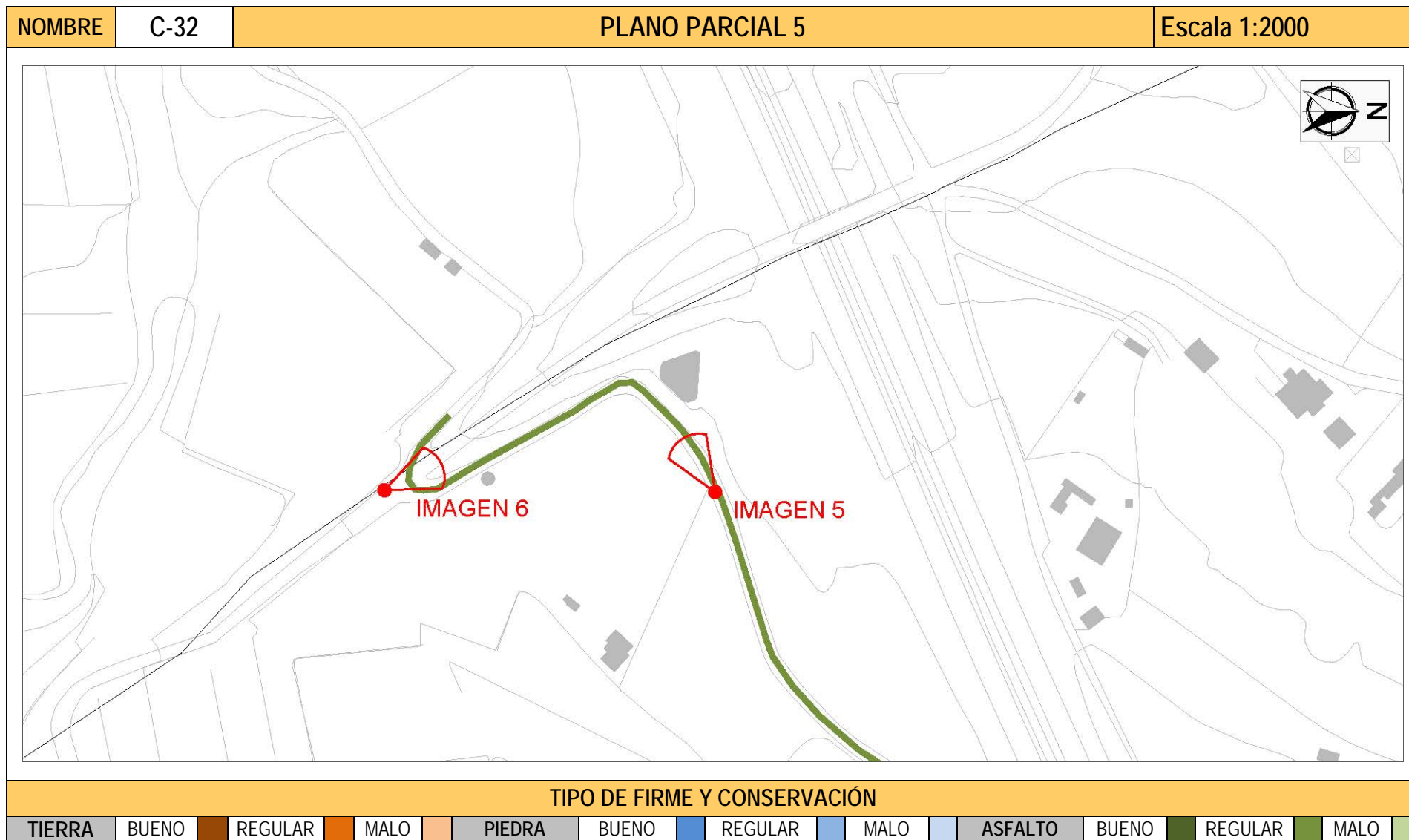
ESTUDIO DE LOS CAMINOS RURALES DEL MUNICIPIO DE ALTEA



DILIGENCIA: En sesión Plenaria de 08/08/2018, el Ayuntamiento de Altea acordó someter a participación pública y consultas durante un plazo de 45 días, el presente documento.
El Secretario.









ESTUDIO DE LOS CAMINOS RURALES DEL MUNICIPIO DE ALTEA



DILIGENCIA: En sesión Plenaria de 08/08/2018, el Ayuntamiento de Altea acordó someter a participación pública y consultas durante un plazo de 45 días, el presente documento.
El Secretario.



ESTUDIO DE LOS CAMINOS RURALES DEL MUNICIPIO DE ALTEA

NOMBRE		C-32		IMÁGENES	
					
1. Inicio del camino.		2. Detalle del camino.		3. Detalle del camino.	
					
4. Detalle del camino.		5. Detalle del camino.		6. Final del camino, zona paso elevado de la AP7.	

DILIGENCIA: En sesión Plenaria de 08/08/2018, el Ayuntamiento de Altea acordó someter a participación pública y consultas durante un plazo de 45 días, el presente documento.
El Secretario.



ESTUDIO DE LOS CAMINOS RURALES DEL MUNICIPIO DE ALTEA

COORDENADAS UTM (ETRS 89 Huso 30)				
30S 755107 4276383	30S 754703 4276366	30S 754451 4276361	30S 754247 4276246	30S 754228 4276138
30S 755085 4276381	30S 754694 4276365	30S 754445 4276360	30S 754232 4276238	30S 754228 4276138
30S 755044 4276383	30S 754676 4276366	30S 754436 4276354	30S 754222 4276232	30S 754228 4276138
30S 755011 4276385	30S 754658 4276367	30S 754425 4276350	30S 754216 4276225	30S 754217 4276148
30S 754974 4276388	30S 754612 4276371	30S 754407 4276343	30S 754208 4276218	
30S 754951 4276390	30S 754580 4276373	30S 754392 4276338	30S 754205 4276214	
30S 754907 4276398	30S 754553 4276377	30S 754375 4276331	30S 754206 4276209	
30S 754898 4276404	30S 754543 4276378	30S 754365 4276327	30S 754208 4276204	
30S 754888 4276404	30S 754538 4276381	30S 754359 4276323	30S 754211 4276199	
30S 754852 4276404	30S 754533 4276385	30S 754351 4276316	30S 754215 4276193	
30S 754819 4276405	30S 754528 4276393	30S 754346 4276310	30S 754234 4276160	
30S 754810 4276404	30S 754522 4276398	30S 754336 4276295	30S 754243 4276144	
30S 754801 4276402	30S 754516 4276398	30S 754324 4276280	30S 754244 4276139	
30S 754791 4276397	30S 754511 4276394	30S 754313 4276271	30S 754243 4276136	
30S 754775 4276390	30S 754485 4276376	30S 754303 4276264	30S 754240 4276134	
30S 754750 4276378	30S 754474 4276370	30S 754297 4276261	30S 754236 4276134	
30S 754733 4276372	30S 754467 4276366	30S 754261 4276250	30S 754228 4276138	

DILIGENCIA: En sesión Plenaria de 08/08/2018, el Ayuntamiento de Altea acordó someter a participación pública y consultas durante un plazo de 45 días, el presente documento.
El Secretario.

