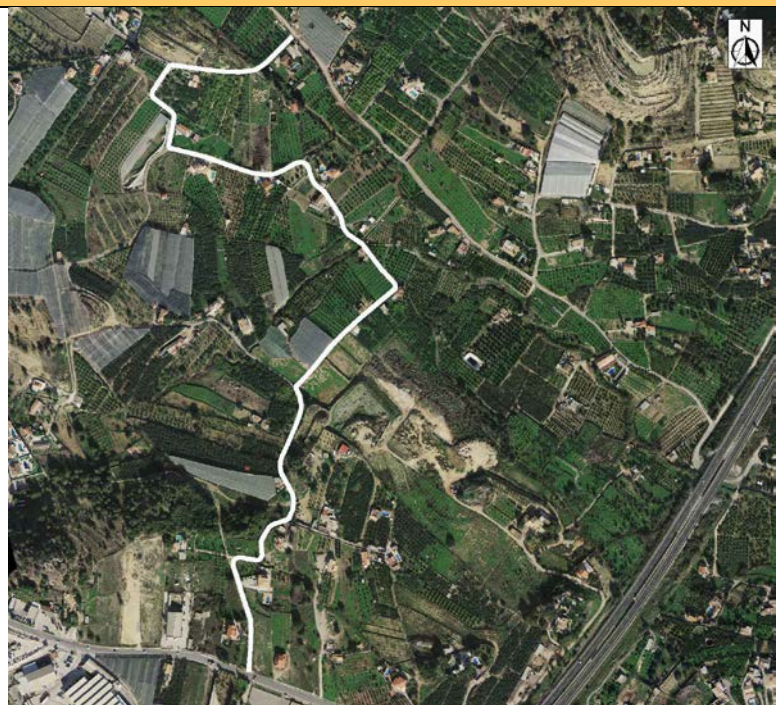
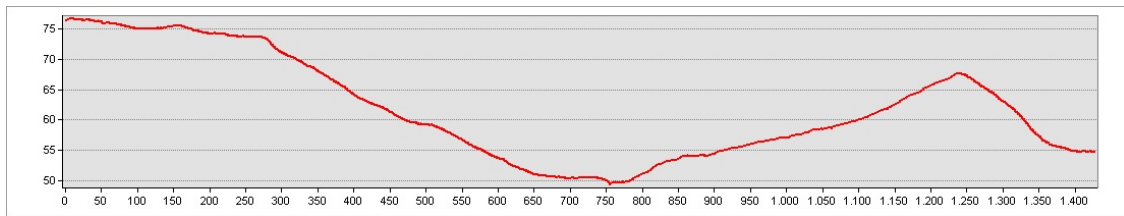


ESTUDIO DE LOS CAMINOS RURALES DEL MUNICIPIO DE ALTEA

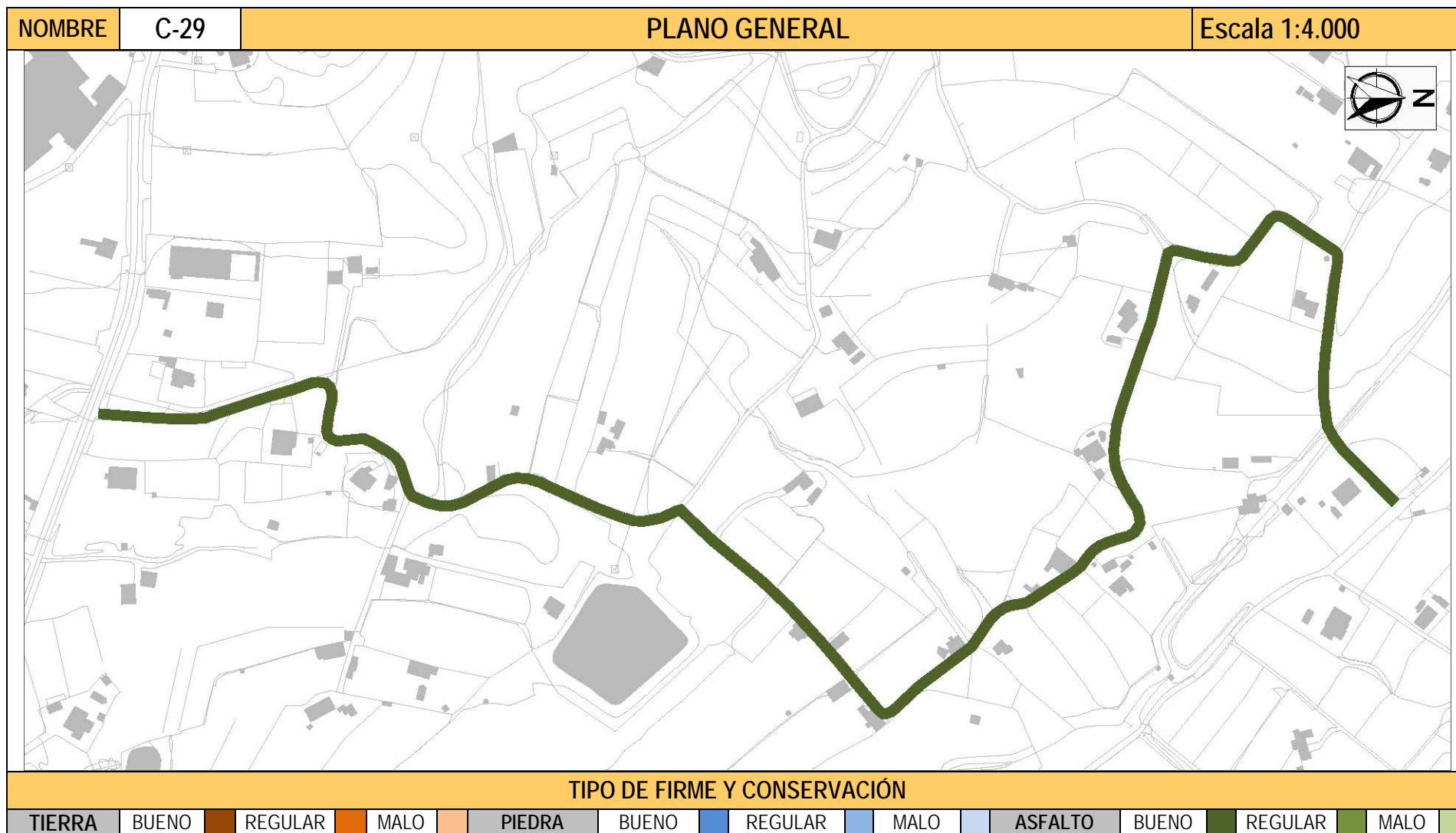
NOMBRE			Nº I.B.M.	DENOMINACIONES	DESCRIPCIÓN
CAMINO 29			499 500	CAMINO CONEXIÓN CTRA. LA NUCIA- CAMINO DE CALLOSA	<p>Comienza en la CV 760, a la altura del PK 2.300, en la Ptda. de <i>Montagut</i>. Tras un trazado con dirección Norte de unos 165 m, en el que va paralelo al Bajo Canal del Algar, atravesando zonas agrícolas con viviendas unifamiliares, describe una doble curva E-N para continuar durante 275 en dirección N. Finalizado este corto tramo de suaves curvas, gira suavemente hacia el NE durante 200 m en los que el trazado es rectilíneo. En estos tramos el paisaje no cambia sustancialmente, si bien es destacable la presencia de algún invernadero. Al final de este recorrido, el camino gira 90 °, tomando durante unos 200 m dirección N-NO a lo largo de un trazado recto. A partir de este punto, ya en terrenos de la Ptda. <i>Barranquet</i>. A partir de este punto dibuja una curva con dirección NO, seguido de un corto tramo zigzagueante al final del cual el camino toma dirección Este, cruzando el <i>Barranc del Barranquet</i>. Superado el barranco, tras un tramo rectilíneo de 70 m llega al cruce con el Camino de <i>Callosa d'en Sarrià</i>, punto final del recorrido.</p> <p>Se mantiene la misma tónica en lo que al paisaje se refiere en la zona final del camino</p> <p>Cartografía histórica: Ortofotos del vuelo 1956-57. Mapa del Instituto Geográfico Nacional MTN25 Edición 1996. MNT Parcelario 1:2000 Tº Municipal de Altea. Cartografía de Catastro.</p>
COORDENADAS BÁSICAS			REFERENCIAS CATASTRALES		
INICIO	X754704	Y4277010	03018A010090170000UM 03018A010090160000UF		
FINAL	X754765	Y4277904			
ORTOFOTO					
					

COTAS (snm) / DESNIVEL (m)				DIMENSIONES		
INICIO	FINAL	MÁXIMA	MÍNIMA	LONGITUD	ANCHURA MAX.	ANCHURA MIN.
77 m.	55m.	77 m.	51 m.	1.427 ,3 m.	4,9 m.	2.4 m.
ALTIMETRIA						
						

DILIGENCIA: En sesión Plenaria de 08/08/2018, el Ayuntamiento de Altea acordó someter a participación pública y consultas durante un plazo de 45 días, el presente documento.
El Secretario.



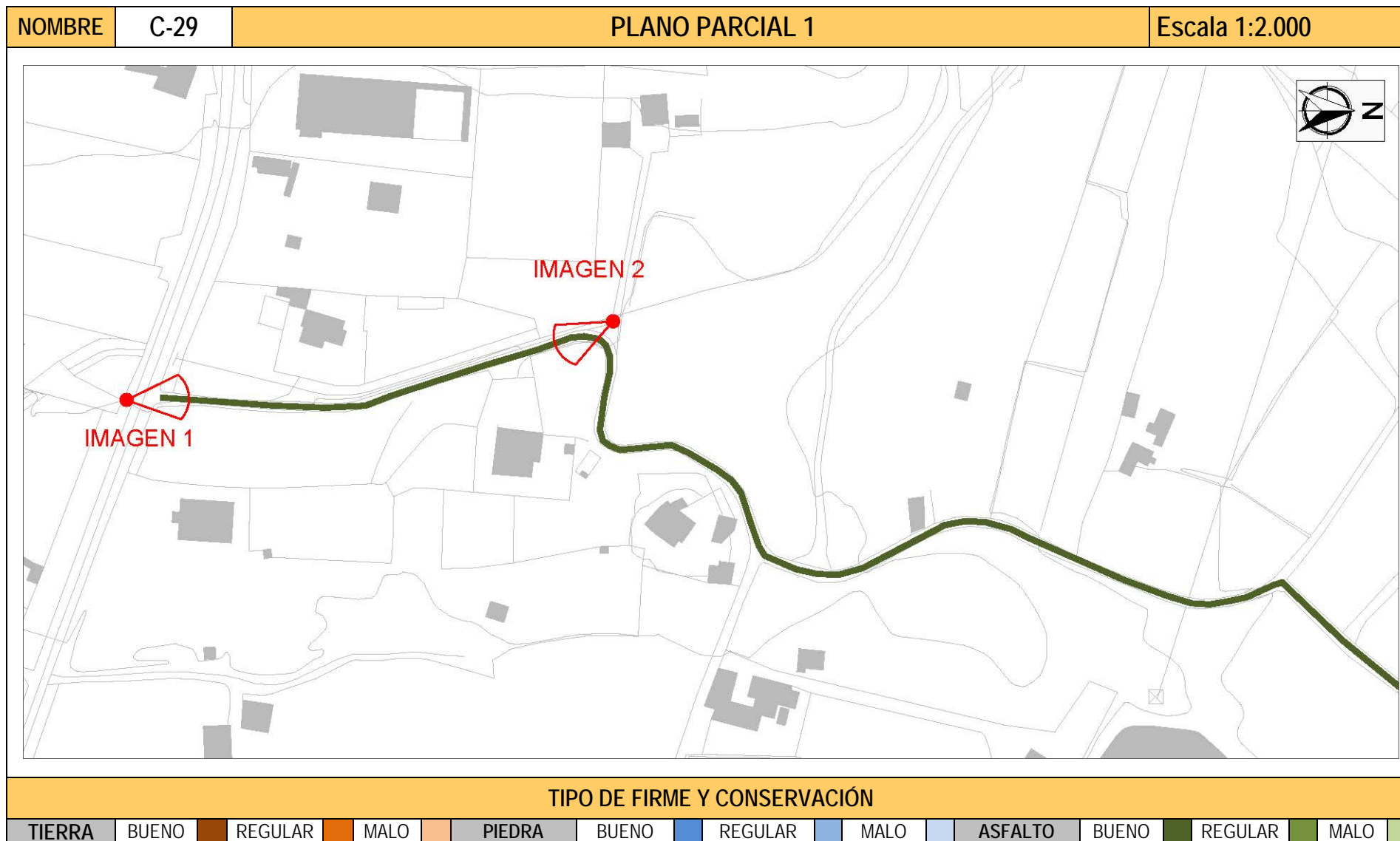
ESTUDIO DE LOS CAMINOS RURALES DEL MUNICIPIO DE ALTEA



DILIGENCIA: En sesión Plenaria de 08/08/2018, el Ayuntamiento de Altea acordó someter a participación pública y consultas durante un plazo de 45 días, el presente documento.
El Secretario.



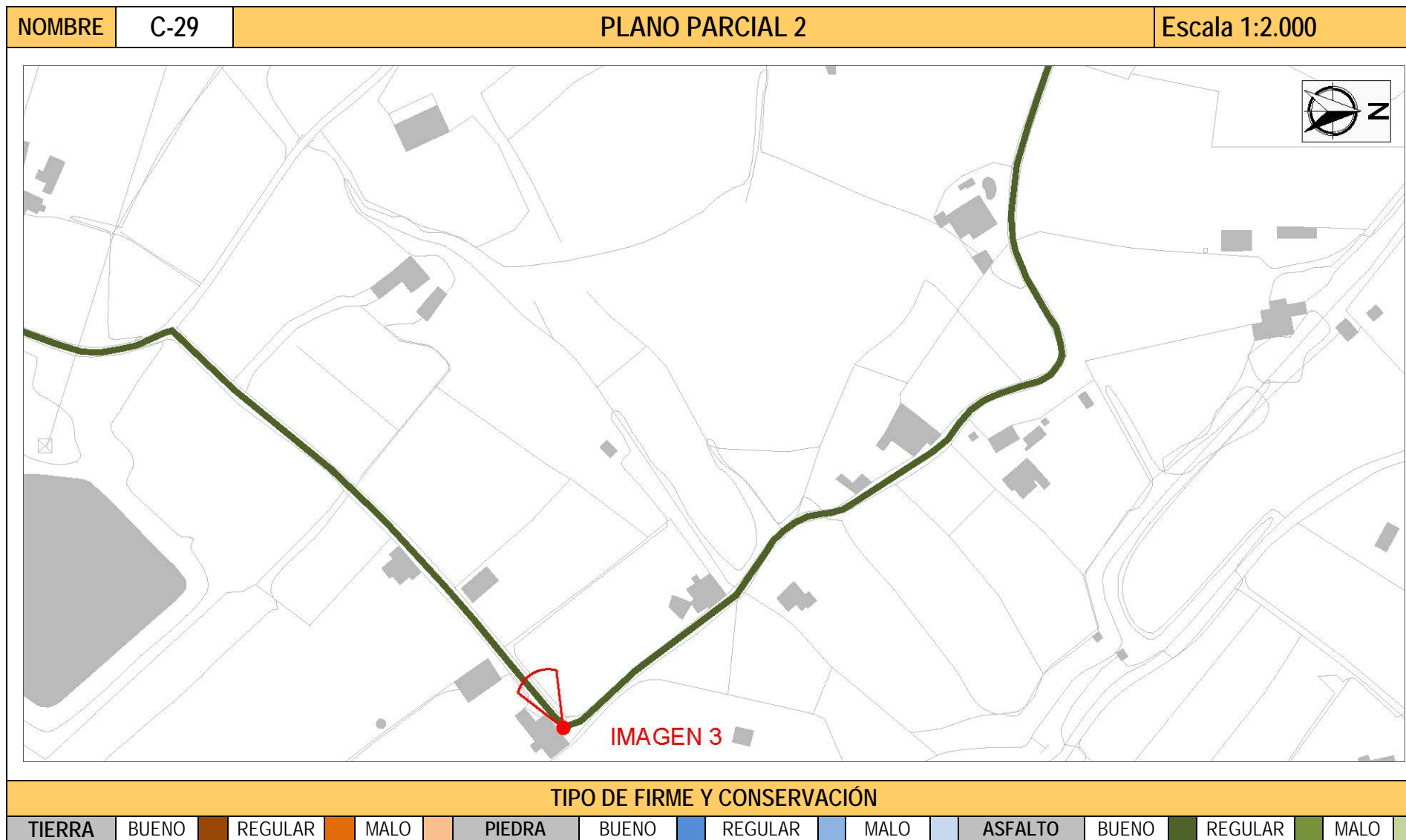
ESTUDIO DE LOS CAMINOS RURALES DEL MUNICIPIO DE ALTEA



DILIGENCIA: En sesión Plenaria de 08/08/2018, el Ayuntamiento de Altea acordó someter a participación pública y consultas durante un plazo de 45 días, el presente documento.
El Secretario.



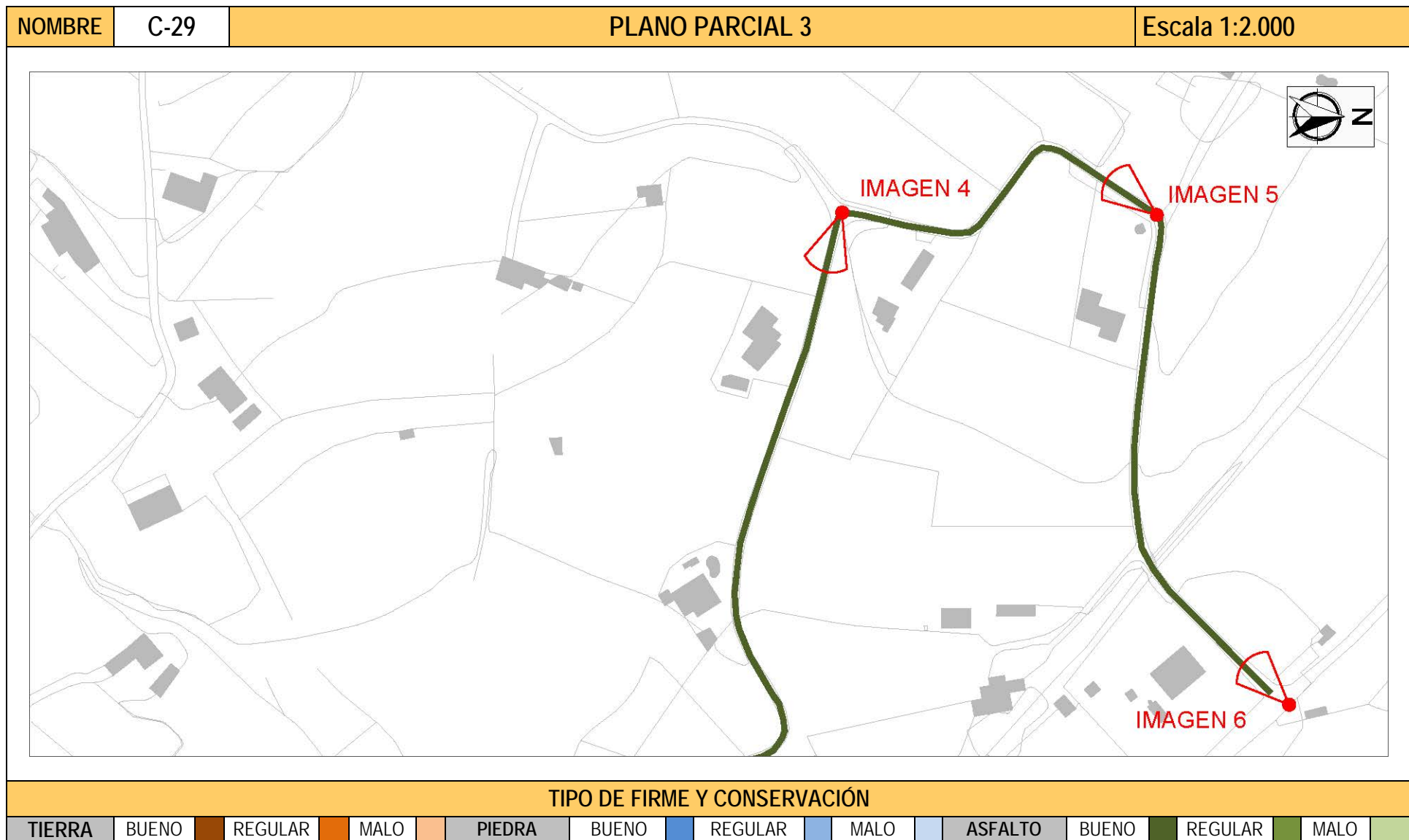
ESTUDIO DE LOS CAMINOS RURALES DEL MUNICIPIO DE ALTEA



DILIGENCIA: En sesión Plenaria de 08/08/2018, el Ayuntamiento de Altea acordó someter a participación pública y consultas durante un plazo de 45 días, el presente documento.
El Secretario.









ESTUDIO DE LOS CAMINOS RURALES DEL MUNICIPIO DE ALTEA



DILIGENCIA: En sesión Plenaria de 08/08/2018, el Ayuntamiento de Altea acordó someter a participación pública y consultas durante un plazo de 45 días, el presente documento.
El Secretario.



ESTUDIO DE LOS CAMINOS RURALES DEL MUNICIPIO DE ALTEA

NOMBRE		C-29		IMÁGENES	
					
1. Inicio del camino.		2. Detalle del camino.		3. Detalle del camino.	
					
4. Detalle del camino.		5. Detalle del camino.		6. Final del camino.	

DILIGENCIA: En sesión Plenaria de 08/08/2018, el Ayuntamiento de Altea acordó someter a participación pública y consultas durante un plazo de 45 días, el presente documento.
El Secretario.



ESTUDIO DE LOS CAMINOS RURALES DEL MUNICIPIO DE ALTEA

COORDENADAS UTM (ETRS 89 Huso 30)						
30S 754704 4277010	30S 754723 4277174	30S 754754 4277319	30S 754911 4277552	30S 754809 4277687	30S 754722 4277710	30S 754568 4277825
30S 754707 4277049	30S 754721 4277193	30S 754769 4277355	30S 754909 4277556	30S 754803 4277691	30S 754711 4277712	30S 754569 4277828
30S 754708 4277069	30S 754724 4277199	30S 754775 4277370	30S 754906 4277560	30S 754799 4277695	30S 754698 4277716	30S 754573 4277834
30S 754707 4277083	30S 754730 4277209	30S 754778 4277379	30S 754891 4277576	30S 754795 4277700	30S 754687 4277719	30S 754592 4277862
30S 754703 4277093	30S 754734 4277214	30S 754778 4277385	30S 754864 4277612	30S 754793 4277706	30S 754660 4277729	30S 754594 4277864
30S 754693 4277127	30S 754738 4277218	30S 754777 4277392	30S 754856 4277618	30S 754790 4277713	30S 754641 4277735	30S 754597 4277864
30S 754687 4277145	30S 754750 4277221	30S 754776 4277398	30S 754849 4277622	30S 754788 4277720	30S 754612 4277743	30S 754604 4277863
30S 754683 4277157	30S 754757 4277224	30S 754771 4277408	30S 754845 4277625	30S 754786 4277724	30S 754593 4277747	30S 754610 4277862
30S 754682 4277161	30S 754761 4277226	30S 754770 4277411	30S 754841 4277629	30S 754782 4277727	30S 754592 4277751	30S 754662 4277856
30S 754683 4277167	30S 754766 4277237	30S 754791 4277433	30S 754838 4277633	30S 754779 4277728	30S 754592 4277756	30S 754676 4277854
30S 754686 4277169	30S 754767 4277245	30S 754819 4277467	30S 754836 4277637	30S 754775 4277727	30S 754596 4277771	30S 754691 4277854
30S 754690 4277171	30S 754768 4277253	30S 754837 4277486	30S 754836 4277642	30S 754769 4277726	30S 754599 4277789	30S 754704 4277856
30S 754695 4277171	30S 754765 4277261	30S 754861 4277508	30S 754835 4277646	30S 754765 4277723	30S 754599 4277795	30S 754713 4277857
30S 754704 4277169	30S 754750 4277290	30S 754874 4277519	30S 754834 4277650	30S 754752 4277715	30S 754596 4277798	30S 754720 4277861
30S 754716 4277167	30S 754748 4277298	30S 754890 4277532	30S 754831 4277655	30S 754742 4277711	30S 754582 4277809	30S 754729 4277867
30S 754720 4277168	30S 754749 4277305	30S 754908 4277547	30S 754817 4277676	30S 754737 4277710	30S 754570 4277818	30S 754738 4277877
30S 754721 4277171	30S 754751 4277314	30S 754911 4277551	30S 754814 4277682	30S 754729 4277710	30S 754568 4277821	30S 754765 4277904

DILIGENCIA: En sesión Plenaria de 08/08/2018, el Ayuntamiento de Altea acordó someter a participación pública y consultas durante un plazo de 45 días, el presente documento.
El Secretario.

