
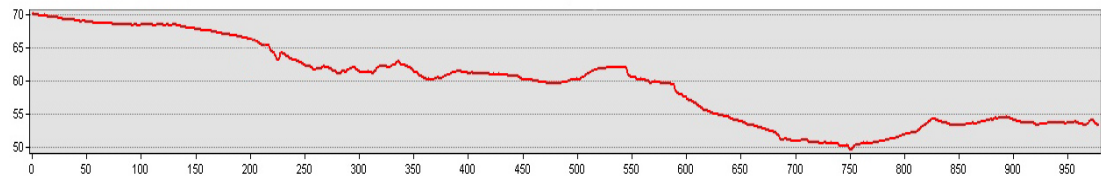


## ESTUDIO DE LOS CAMINOS RURALES DEL MUNICIPIO DE ALTEA

NOMBRE			Nº I.B.M.	DENOMINACIONES	DESCRIPCIÓN
CAMINO 19			387 473	CAMINO DE LA MORERÍA	<p>El camino parte en dirección Oeste desde el casco urbano de Altea la Vieja, a la altura del PK 20,760. Recorre unos 190 m hasta la margen oriental del Bco. de <i>Altea la Vella</i>; en este punto, el trazado original gira hacia el S-SO, recorriendo el borde del barranco durante unos 150 m; en los primeros 100 m está prácticamente perdido. A partir de este lugar, se encuentra claramente interrumpido por una vivienda volviendo a ser reconocible tras sobrepasar el ámbito de la parcela donde se encuentra el citado inmueble. A partir de aquí, se puede identificar su trazado durante los siguientes 210 m. En este tramo, el trayecto está ocupado por una senda paralela a una acequia de riego. En el extremo de este trayecto, el recorrido está interrumpido por la presencia de una valla asociada a un grupo de viviendas. Superada la valla por el extremo meridional de la propiedad, se dirige hacia el S-SO en un corto tramo de unos 40 m, donde presenta un firme de tierra. El último tramo, de unos 300 m de longitud, atraviesa, con un trazado ligeramente sinuoso, una zona donde predominan las pinadas y bancales, finalizando en el encuentro con el Camino de Mosmay, en la zona de la Finca de Santa Bárbara.</p> <p><b>Cartografía histórica:</b> Mapa del Instituto Geográfico y Estadístico, 1899. Mapa del Instituto Geográfico y Catastral, 1938. Ortofotos del vuelo 1956-57. Mapa del Instituto Geográfico Nacional MTN25 Edición 1996. MNT Parcelario 1:2000 Tº Municipal de Altea.</p>
COORDENADAS BÁSICAS			REFERENCIAS CATASTRALES		
INICIO	X757298	Y4279868	03018A012090340000UF 03018A012090280000UP		
FINAL	X757003	Y4279238			
ORTOFOTO					
					

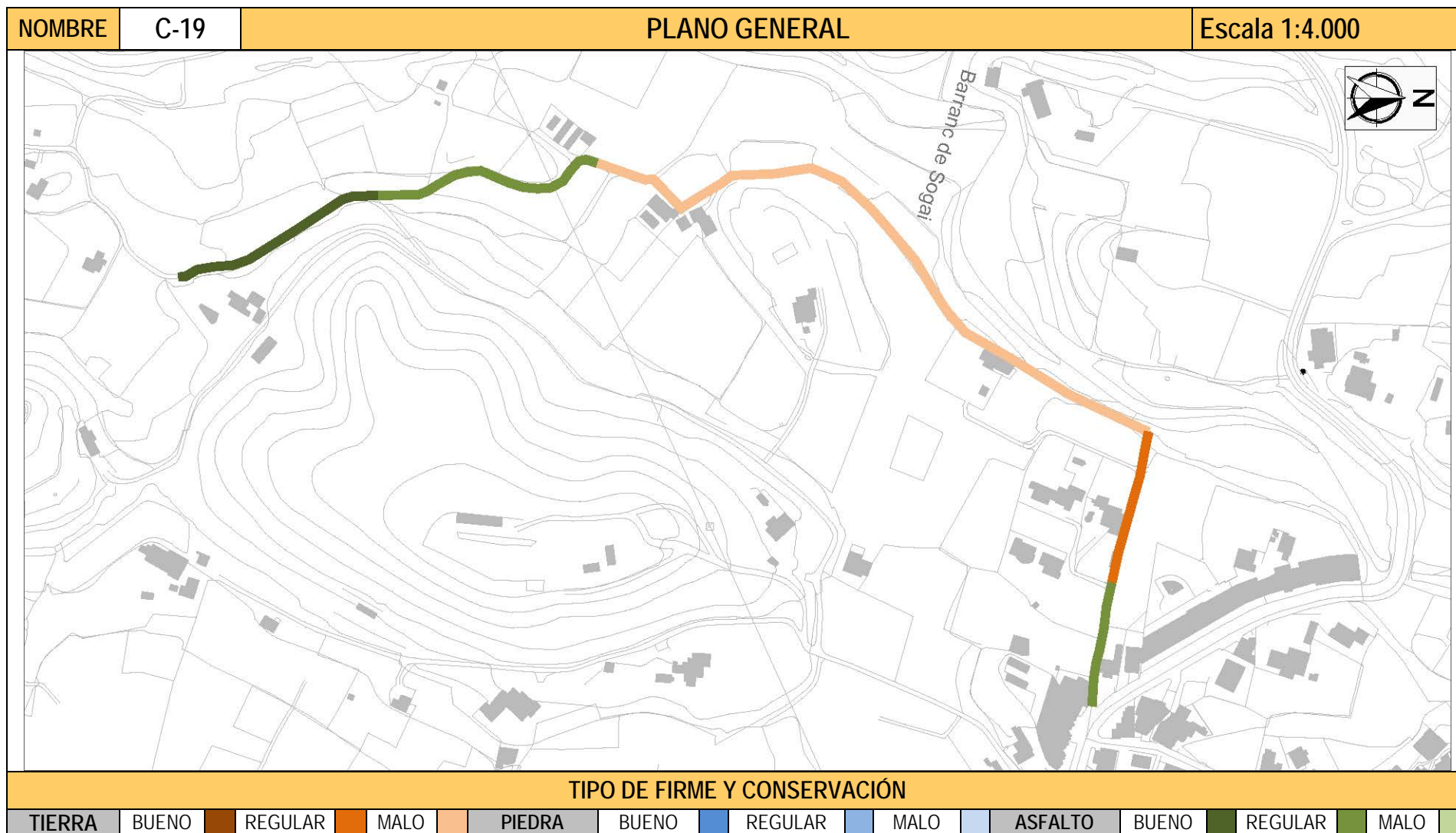
COTAS (msnm)				DIMENSIONES		
INICIO	FINAL	MÁXIMA	MÍNIMA	LONGITUD	ANCHURA MAX.	ANCHURA MIN.
75 m.	53 m.	75 m.	50 m.	978 m.	4,2 m.	0.5 m.

ALTIMETRIA	
	

DILIGENCIA: En sesión Plenaria de 08/08/2018, el Ayuntamiento de Altea acordó someter a participación pública y consultas durante un plazo de 45 días, el presente documento.  
El Secretario.



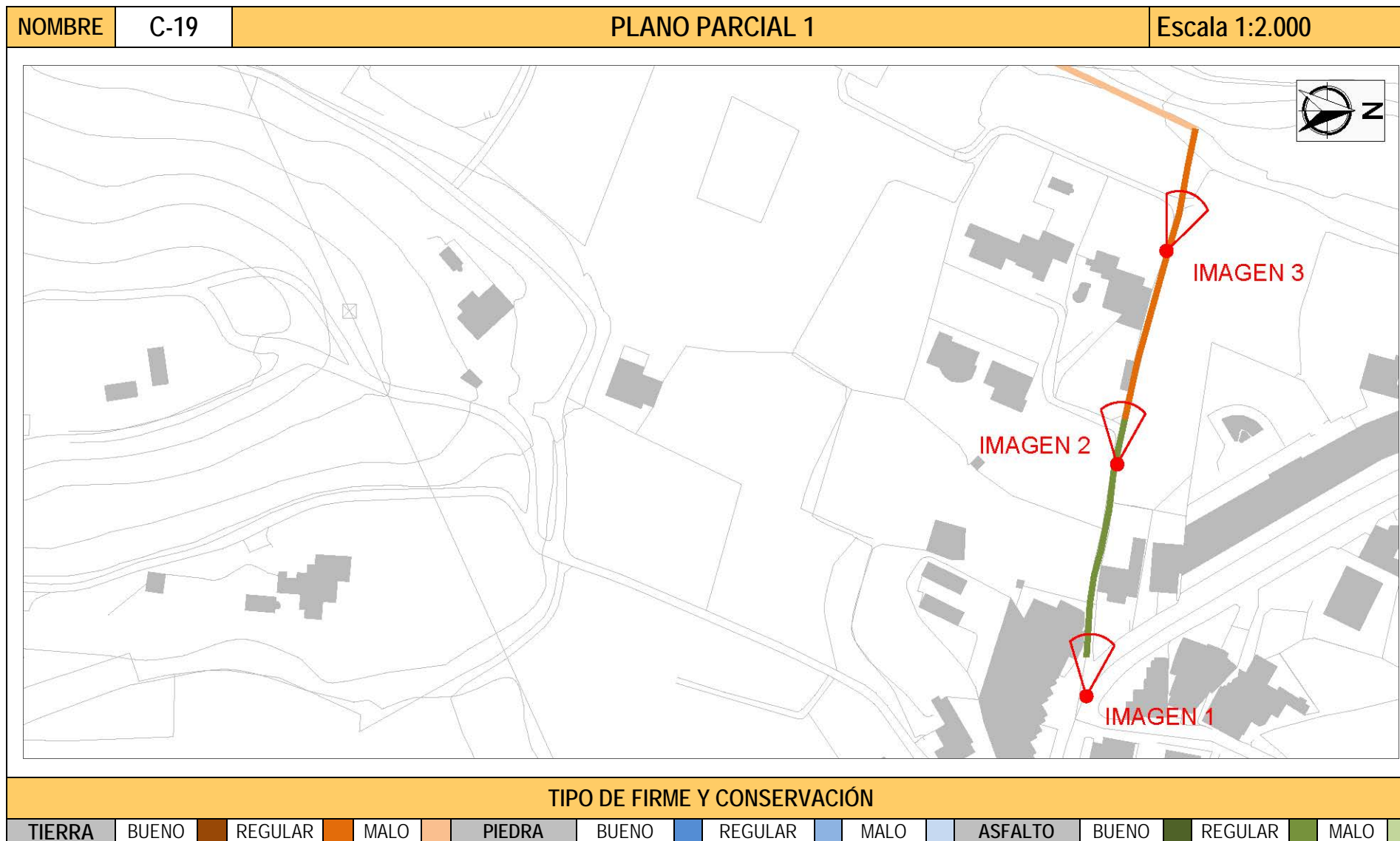
# ESTUDIO DE LOS CAMINOS RURALES DEL MUNICIPIO DE ALTEA



DILIGENCIA: En sesión Plenaria de 08/08/2018, el Ayuntamiento de Altea acordó someter a participación pública y consultas durante un plazo de 45 días, el presente documento.  
El Secretario.



# ESTUDIO DE LOS CAMINOS RURALES DEL MUNICIPIO DE ALTEA

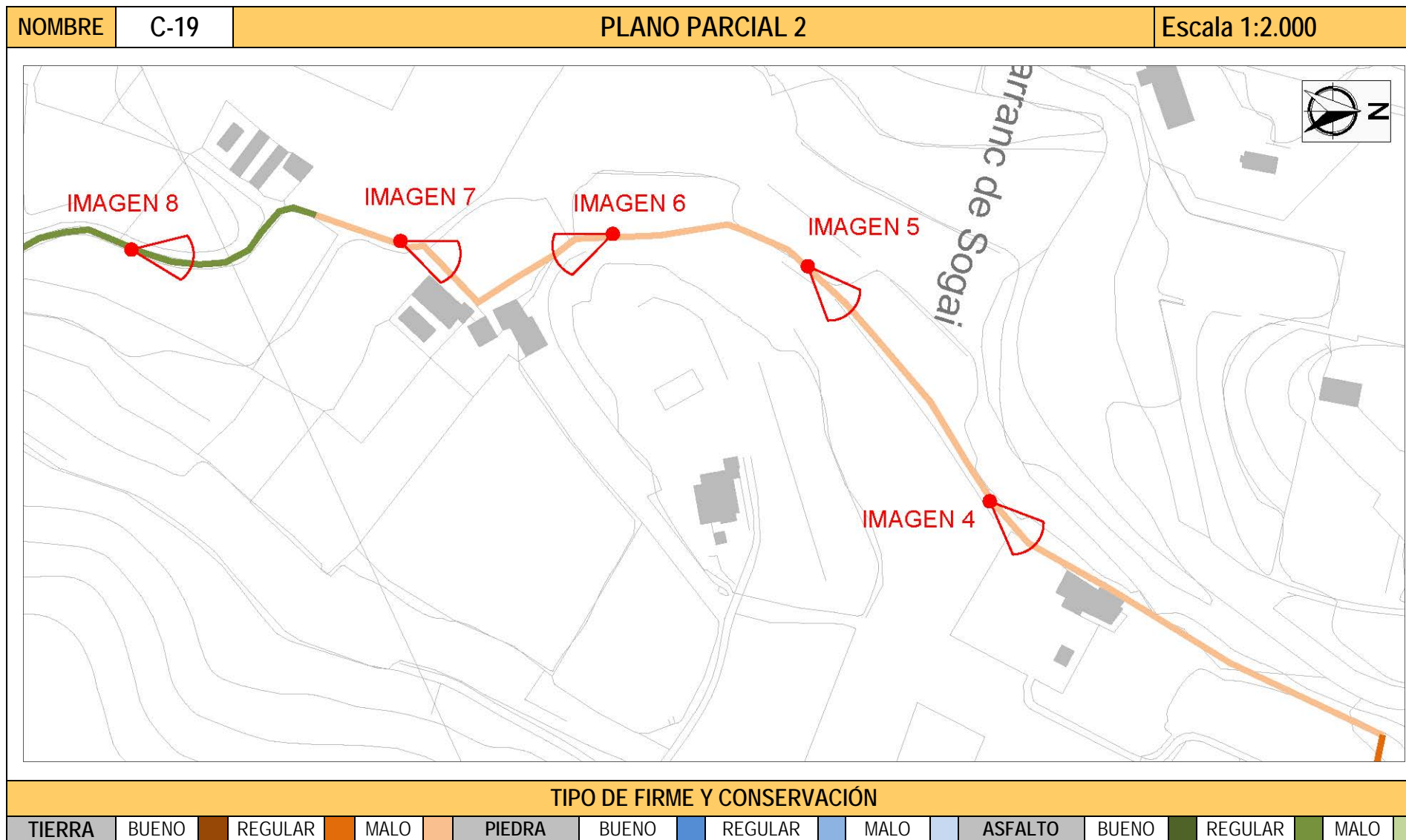


DILIGENCIA: En sesión Plenaria de 08/08/2018, el Ayuntamiento de Altea acordó someter a participación pública y consultas durante un plazo de 45 días, el presente documento.  
El Secretario.





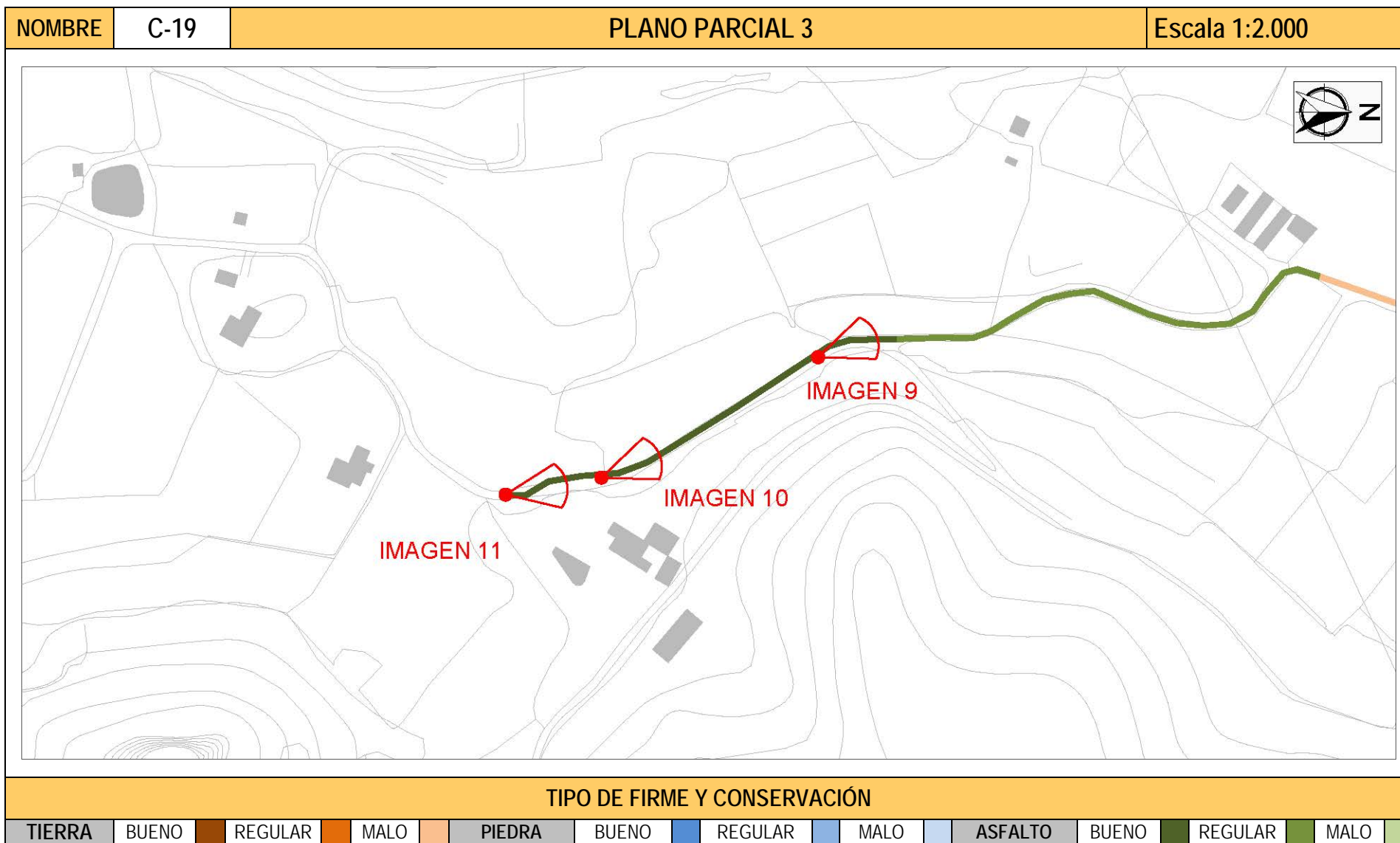
# ESTUDIO DE LOS CAMINOS RURALES DEL MUNICIPIO DE ALTEA



DILIGENCIA: En sesión Plenaria de 08/08/2018, el Ayuntamiento de Altea acordó someter a participación pública y consultas durante un plazo de 45 días, el presente documento.  
El Secretario.



# ESTUDIO DE LOS CAMINOS RURALES DEL MUNICIPIO DE ALTEA



DILIGENCIA: En sesión Plenaria de 08/08/2018, el Ayuntamiento de Altea acordó someter a participación pública y consultas durante un plazo de 45 días, el presente documento.  
El Secretario.





# ESTUDIO DE LOS CAMINOS RURALES DEL MUNICIPIO DE ALTEA






NOMBRE	C-19	IMÁGENES		
				
1. Inicio de camino.		2. Zona con firme de tierra		3. Zona con firme de tierra.
				
4. Puerta en el camino.		4. Camino junto a acequia..		4. Detalle del camino.

DILIGENCIA: En sesión Plenaria de 08/08/2018, el Ayuntamiento de Altea acordó someter a participación pública y consultas durante un plazo de 45 días, el presente documento.  
El Secretario.





# ESTUDIO DE LOS CAMINOS RURALES DEL MUNICIPIO DE ALTEA

NOMBRE		C-19		IMÁGENES	
					
		7. Detalle del camino.	8. Detalle del camino.		9. Detalle del camino. Bifurcación
					
		10. Detalle del camino.	11. Final del camino.		

DILIGENCIA: En sesión Plenaria de 08/08/2018, el Ayuntamiento de Altea acordó someter a participación pública y consultas durante un plazo de 45 días, el presente documento.  
El Secretario.



## ESTUDIO DE LOS CAMINOS RURALES DEL MUNICIPIO DE ALTEA

COORDENADAS UTM (ETRS 89 Huso 30)					
30S 757003 4279238	30S 756947 4279373	30S 756942 4279486	30S 756947 4279598	30S 757013 4279759	30S 757214 4279881
30S 757001 4279242	30S 756946 4279394	30S 756941 4279495	30S 756938 4279613	30S 757027 4279768	30S 757230 4279878
30S 757000 4279251	30S 756946 4279403	30S 756937 4279503	30S 756933 4279619	30S 757041 4279781	30S 757245 4279876
30S 756999 4279263	30S 756944 4279410	30S 756931 4279508	30S 756932 4279649	30S 757058 4279811	30S 757260 4279873
30S 756997 4279276	30S 756939 4279417	30S 756923 4279514	30S 756928 4279674	30S 757084 4279853	30S 757269 4279871
30S 756991 4279287	30S 756933 4279429	30S 756922 4279519	30S 756930 4279679	30S 757110 4279907	30S 757279 4279869
30S 756971 4279318	30S 756931 4279438	30S 756925 4279527	30S 756937 4279695	30S 757123 4279904	30S 757298 4279868
30S 756955 4279343	30S 756930 4279446	30S 756936 4279560	30S 756956 4279716	30S 757140 4279901	
30S 756949 4279351	30S 756938 4279466	30S 756936 4279566	30S 756968 4279727	30S 757152 4279897	
30S 756947 4279359	30S 756941 4279476	30S 756956 4279585	30S 756991 4279746	30S 757193 4279886	

DILIGENCIA: En sesión Plenaria de 08/08/2018, el Ayuntamiento de Altea acordó someter a participación pública y consultas durante un plazo de 45 días, el presente documento.  
El Secretario.





# ESTUDIO DE LOS CAMINOS RURALES DEL MUNICIPIO DE ALTEA

## INCIDENCIA

Nº1

1



Camino perdido en el barranco.

2



Puerta

### DESCRIPCIÓN

El camino desaparece en el barranco de Altea la Vieja. En la zona del sur aparece una puerta de vallado que impide el paso. No se ha podido documentar la zona entre el inicio y el final.

#### COORDENADAS

#### INICIO

30S 757110 4279907

#### FINAL

30S 757035 4279775



DILIGENCIA: En sesión Plenaria de 08/08/2018, el Ayuntamiento de Altea acordó someter a participación pública y consultas durante un plazo de 45 días, el presente documento.  
El Secretario.





# ESTUDIO DE LOS CAMINOS RURALES DEL MUNICIPIO DE ALTEA

## INCIDENCIA

Nº2

1



Vallado cortando la senda.

2



Puerta metálica.

### DESCRIPCIÓN

En el extremo septentrional de la incidencia, el trazado se encuentra cortado por un vallado. En sur se observa la existencia de una puerta metálica que impide el paso.

#### COORDENADAS

#### INICIO

30S 756939 4279613

#### FINAL

30S 756938 4279568



DILIGENCIA: En sesión Plenaria de 08/08/2018, el Ayuntamiento de Altea acordó someter a participación pública y consultas durante un plazo de 45 días, el presente documento.  
El Secretario.





# ESTUDIO DE LOS CAMINOS RURALES DEL MUNICIPIO DE ALTEA

DILIGENCIA: En sesión Plenaria de 08/08/2018, el Ayuntamiento de Altea acordó someter a participación pública y consultas durante un plazo de 45 días, el presente documento.  
El Secretario.

