
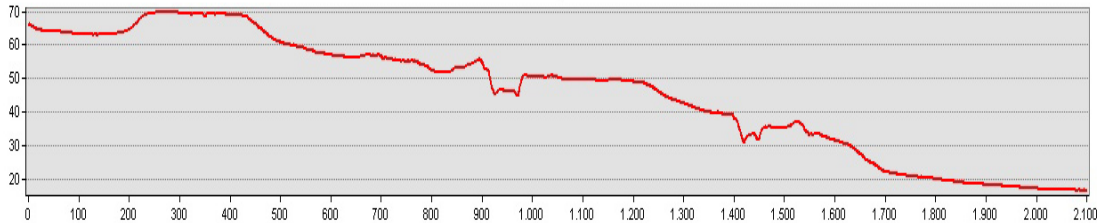


ESTUDIO DE LOS CAMINOS RURALES DEL MUNICIPIO DE ALTEA

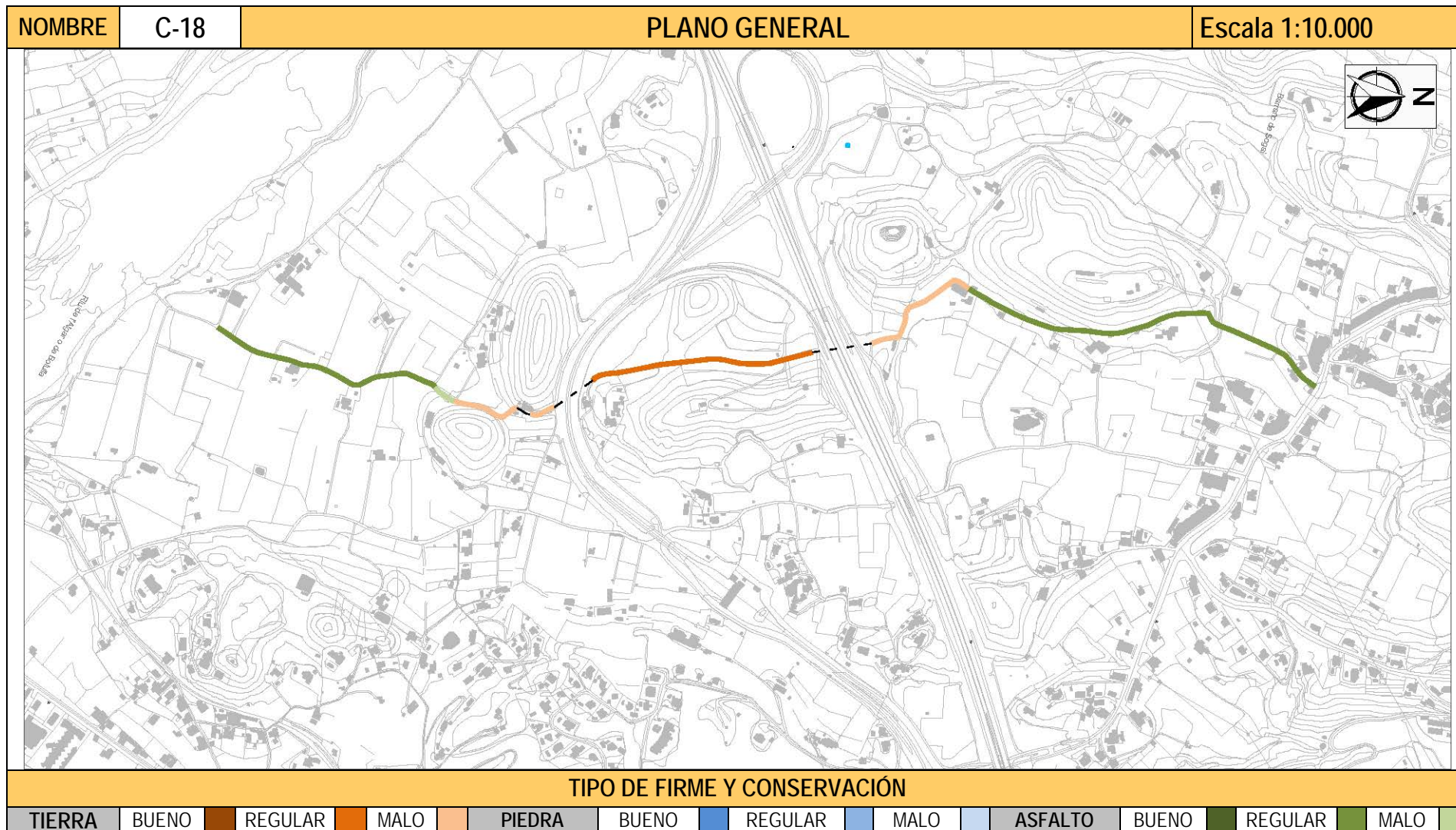
NOMBRE			Nº I.B.M.	DENOMINACIONES	DESCRIPCIÓN
CAMINO 18			387 438 427	CAMINO DE SAN JORGE	<p>Camino con dirección N-S en la práctica totalidad de su trazado. Parte del PK 20,860 de la CV 755 a su paso por <i>Altea la Vella</i>. En un primer discurre por la Ptda. de San Jorge, atravesando zonas con pinos, viviendas unifamiliares y áreas cultivadas. Continúa por la Ptda. de <i>la Foia</i>, solapándose tras 660 m con el Camino de Mosmay. Durante 175 comparte trazado con éste (por un camino de tierra en mal estado). En el punto en el que se separan ambos caminos cambia de orientación. El camino tradicional continuaba hacia el Sur; en la actualidad está interrumpido por la AP7.</p> <p>Al lado sur de la Autopista, el trazado original se puede reconocer, con interrupciones, en un tramo sin acceso que jalona la valla de una propiedad privada. Desemboca en un camino de tierra en buen estado que discurre unos 380 m en dirección sur hasta que vuelve a estar interrumpido por el tramo de conexión con el peaje de la AP-7. El trazado original se encuentra casi perdido durante unos 215 m. El trazado del tramo más cercano a esta carretera está interrumpido parcialmente por la presencia de una edificación; en el extremo meridional de este tramo destaca la presencia de una valla que impide el paso.</p> <p>Continuando hacia el Sur, jalona por el oeste el cerro de Sta. Bárbara al lado del cual el trazado, si bien es practicable, se convierte prácticamente en una senda. Continúa en dirección S-SO 650 m hasta el punto final, en el encuentro con el Camino de Sta. Bárbara, atravesando zonas donde predomina la presencia de bancales, algunos yermos. El trazado original del camino vuelve a estar interrumpido en este último tramo.</p> <p>Cartografía histórica: Mapa del Instituto Geográfico y Estadístico, 1899. Mapa del Instituto Geográfico y Catastral, 1938. Ortofotos del vuelo 1956-57. Mapa del Instituto Geográfico Nacional MTN25 Edición 1996. MNT Parcelario 1:2000 Tº Municipal de Altea. Cartografía de Catastro.</p>
COORDENADAS BÁSICAS			REFERENCIAS CATASTRALES		
INICIO	X757366	Y4279842	03018A012090280000UP 03018A005090410000UD 03018A005090030000UO		
FINAL	X757263	Y4277951			
ORTOFOTO					
					

COTAS (snm) / DESNIVEL (m)				DIMENSIONES		
INICIO	FINAL	MÁXIMA	MÍNIMA	LONGITUD	ANCHURA MAX.	ANCHURA MIN.
65 m.	18 m.	71 m.	18 m.	2.100 m.	4,5 m.	1,5 m.
ALTIMETRIA						
						

DILIGENCIA: En sesión Plenaria de 08/08/2018, el Ayuntamiento de Altea acordó someter a participación pública y consultas durante un plazo de 45 días, el presente documento.
El Secretario.



ESTUDIO DE LOS CAMINOS RURALES DEL MUNICIPIO DE ALTEA

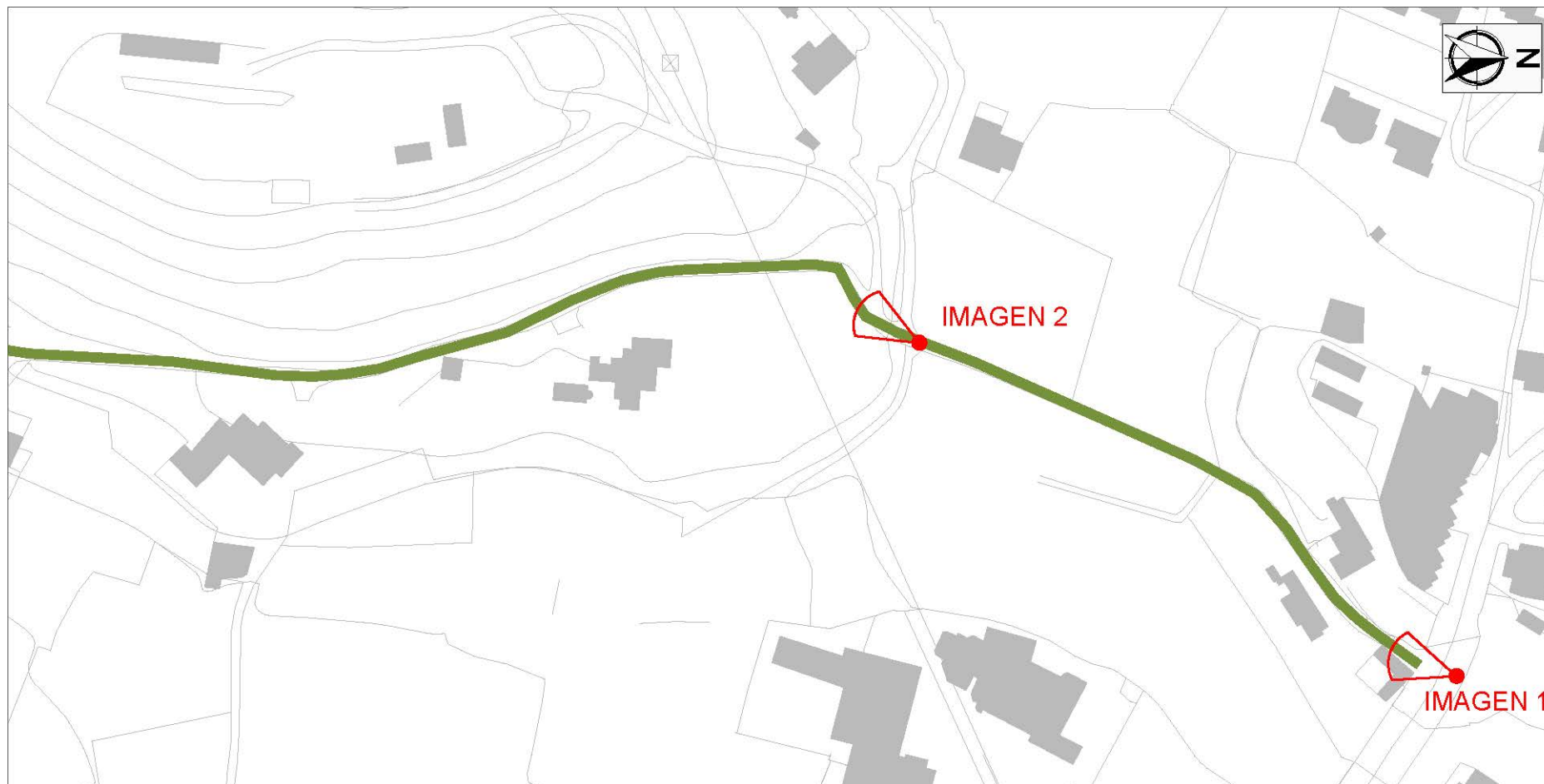


DILIGENCIA: En sesión Plenaria de 08/08/2018, el Ayuntamiento de Altea acordó someter a participación pública y consultas durante un plazo de 45 días, el presente documento.
El Secretario.



ESTUDIO DE LOS CAMINOS RURALES DEL MUNICIPIO DE ALTEA

NOMBRE	C-18	PLANO PARCIAL 1	Escala 1:2.000
--------	------	-----------------	----------------



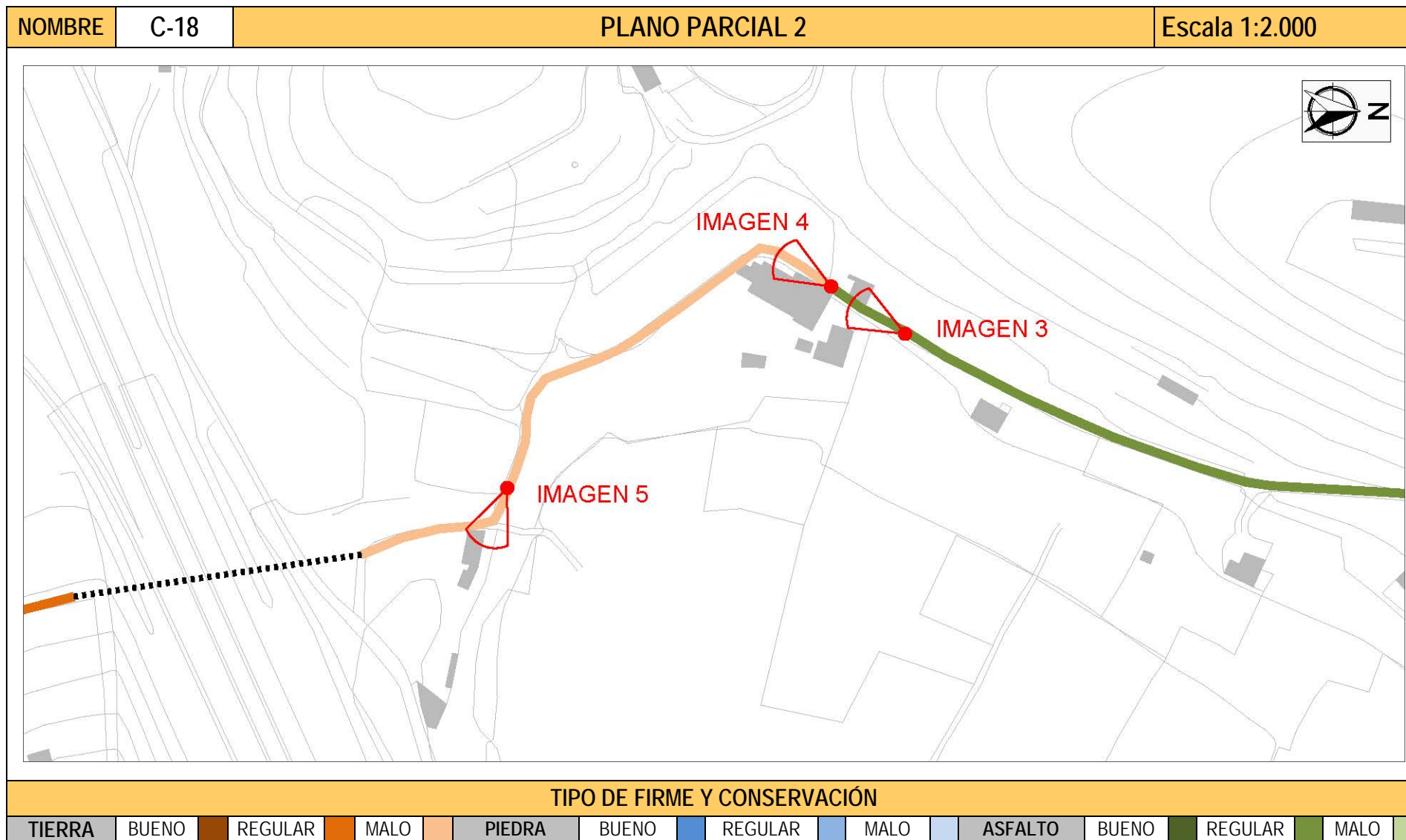
TIPO DE FIRME Y CONSERVACIÓN

TIERRA	BUENO	REGULAR	MALO	PIEDRA	BUENO	REGULAR	MALO	ASFALTO	BUENO	REGULAR	MALO
--------	-------	---------	------	--------	-------	---------	------	---------	-------	---------	------

DILIGENCIA: En sesión Plenaria de 08/08/2018, el Ayuntamiento de Altea acordó someter a participación pública y consultas durante un plazo de 45 días, el presente documento.
El Secretario.



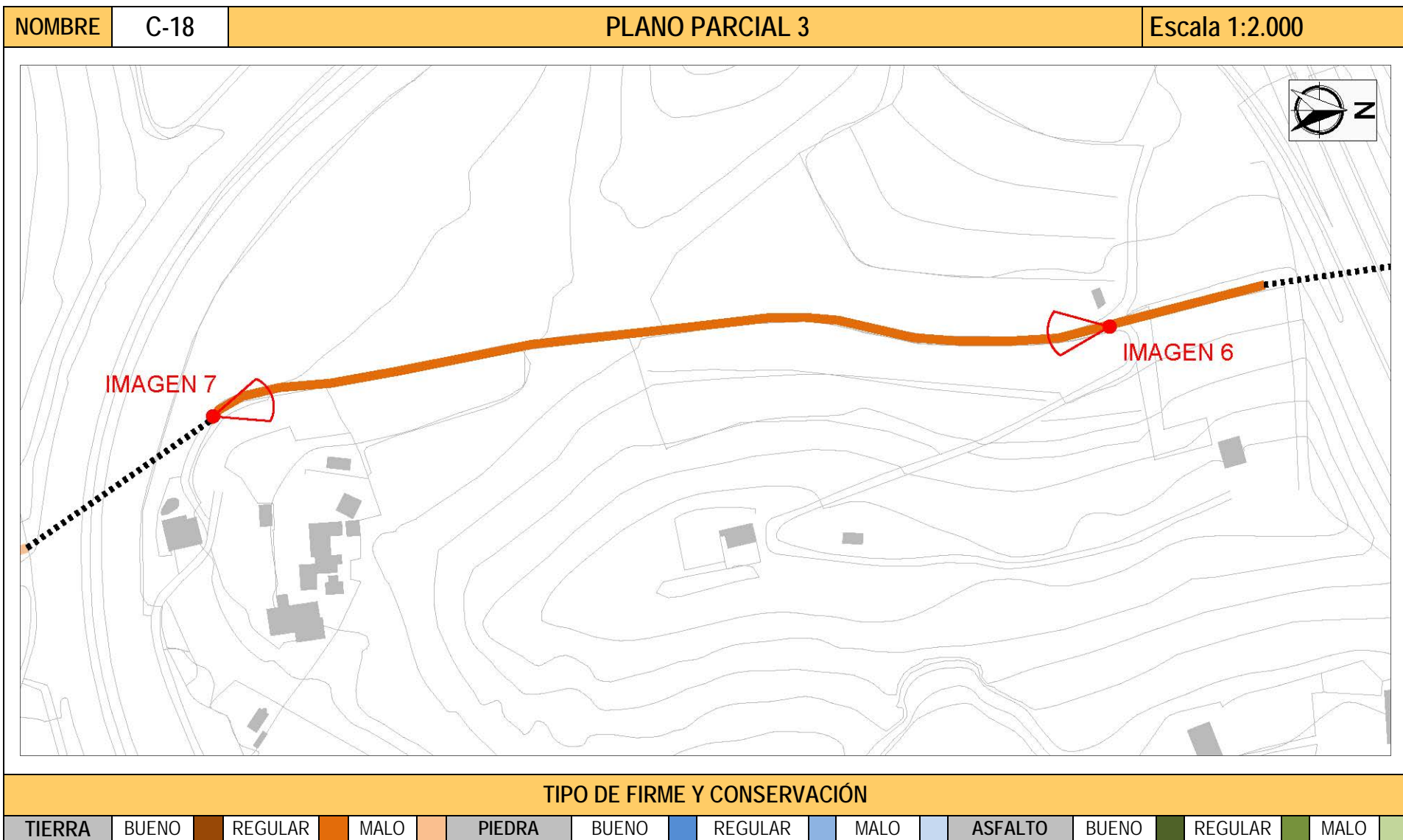
ESTUDIO DE LOS CAMINOS RURALES DEL MUNICIPIO DE ALTEA



DILIGENCIA: En sesión Plenaria de 08/08/2018, el Ayuntamiento de Altea acordó someter a participación pública y consultas durante un plazo de 45 días, el presente documento.
El Secretario.



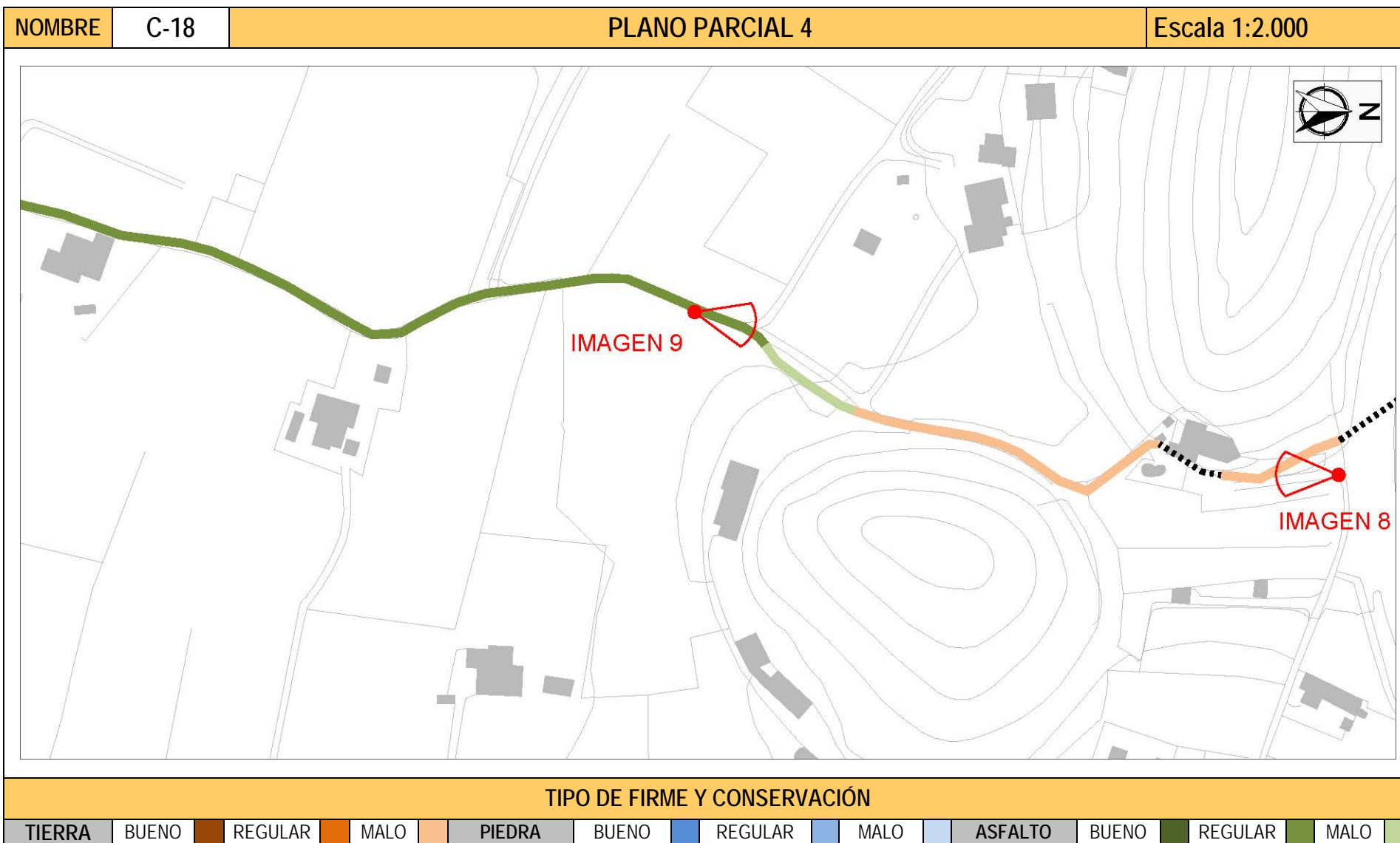
ESTUDIO DE LOS CAMINOS RURALES DEL MUNICIPIO DE ALTEA



DILIGENCIA: En sesión Plenaria de 08/08/2018, el Ayuntamiento de Altea acordó someter a participación pública y consultas durante un plazo de 45 días, el presente documento.
El Secretario.



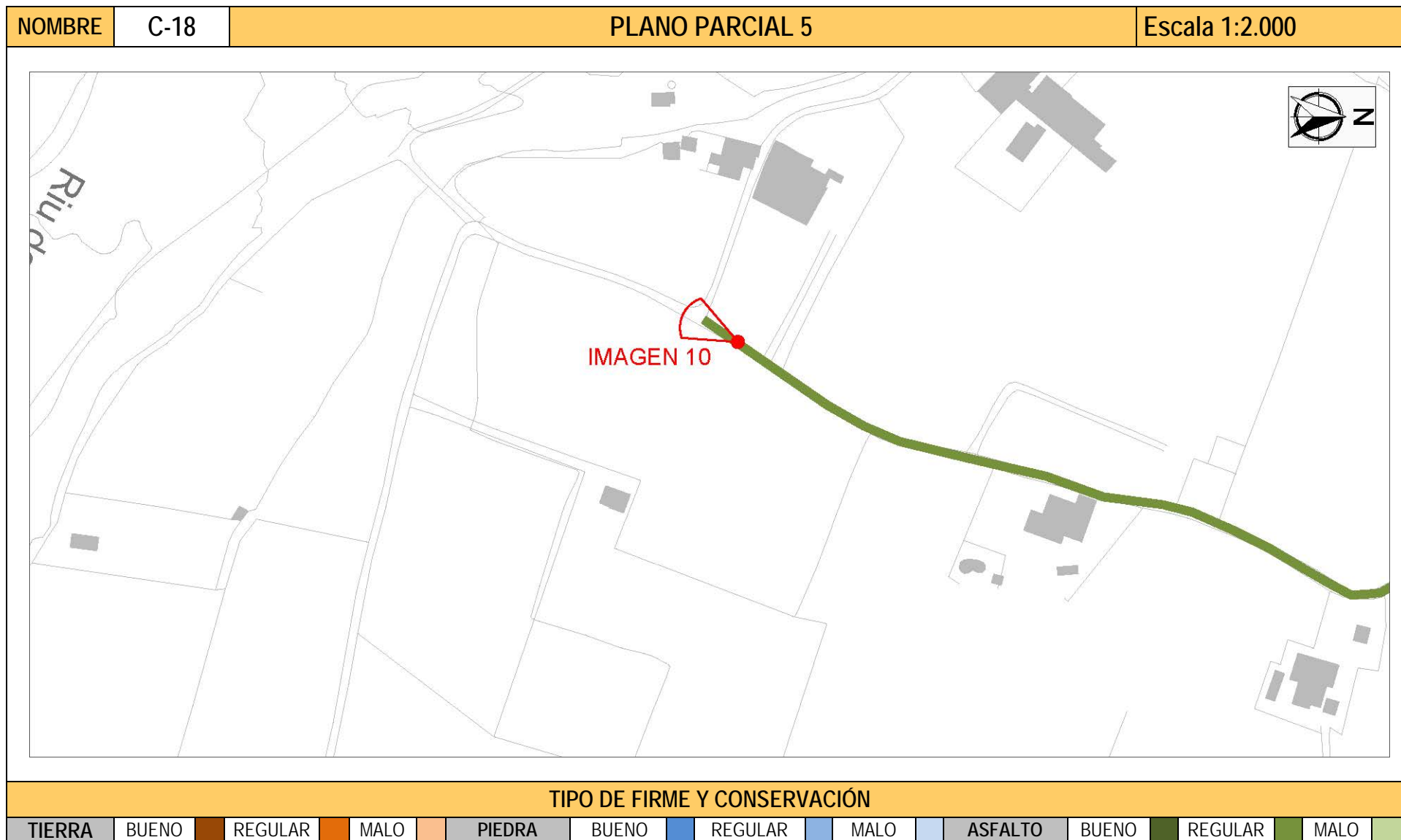
ESTUDIO DE LOS CAMINOS RURALES DEL MUNICIPIO DE ALTEA



DILIGENCIA: En sesión Plenaria de 08/08/2018, el Ayuntamiento de Altea acordó someter a participación pública y consultas durante un plazo de 45 días, el presente documento.
El Secretario.









ESTUDIO DE LOS CAMINOS RURALES DEL MUNICIPIO DE ALTEA



DILIGENCIA: En sesión Plenaria de 08/08/2018, el Ayuntamiento de Altea acordó someter a participación pública y consultas durante un plazo de 45 días, el presente documento.
El Secretario.



ESTUDIO DE LOS CAMINOS RURALES DEL MUNICIPIO DE ALTEA

NOMBRE	C-18	IMÁGENES		
				
1. Inicio del camino en CV755		2. Detalle del camino.		3. Detalle del camino.
				
4. Cambio de firme del camino		5. Detalle del camino.		6. Detalle del camino

DILIGENCIA: En sesión Plenaria de 08/08/2018, el Ayuntamiento de Altea acordó someter a participación pública y consultas durante un plazo de 45 días, el presente documento.
El Secretario.



ESTUDIO DE LOS CAMINOS RURALES DEL MUNICIPIO DE ALTEA

NOMBRE	C-18	IMÁGENES	
			
7. Detalle del camino.		8. Detalle del camino	9. Detalle del camino
			
10. Final del camino.			

DILIGENCIA: En sesión Plenaria de 08/08/2018, el Ayuntamiento de Altea acordó someter a participación pública y consultas durante un plazo de 45 días, el presente documento.
El Secretario.



ESTUDIO DE LOS CAMINOS RURALES DEL MUNICIPIO DE ALTEA

COORDENADAS UTM (ETRS 89 Huso 30)					
30S 757366 4279842	30S 757241 4279601	30S 757221 4279285	30S 757276 4279126	30S 757318 4278810	30S 757376 4278579
30S 757355 4279828	30S 757244 4279589	30S 757212 4279272	30S 757279 4279124	30S 757318 4278798	30S 757379 4278575
30S 757351 4279822	30S 757250 4279573	30S 757202 4279251	30S 757281 4279117	30S 757321 4278772	30S 757384 4278568
30S 757344 4279815	30S 757260 4279553	30S 757197 4279246	30S 757282 4279105	30S 757325 4278739	30S 757391 4278548
30S 757333 4279807	30S 757268 4279525	30S 757189 4279235	30S 757285 4279092	30S 757328 4278712	30S 757398 4278537
30S 757322 4279800	30S 757272 4279512	30S 757183 4279225	30S 757291 4279078	30S 757337 4278665	30S 757404 4278522
30S 757311 4279790	30S 757273 4279501	30S 757182 4279219	30S 757291 4279077	30S 757342 4278640	30S 757414 4278503
30S 757301 4279771	30S 757274 4279492	30S 757184 4279216	30S 757291 4279077	30S 757345 4278621	30S 757413 4278489
30S 757286 4279737	30S 757274 4279479	30S 757212 4279178	30S 757306 4278975	30S 757346 4278609	30S 757412 4278482
30S 757270 4279700	30S 757271 4279446	30S 757217 4279169	30S 757306 4278975	30S 757351 4278600	30S 757402 4278467
30S 757265 4279686	30S 757267 4279401	30S 757220 4279162	30S 757307 4278969	30S 757355 4278597	30S 757402 4278463
30S 757258 4279671	30S 757266 4279392	30S 757226 4279145	30S 757318 4278930	30S 757358 4278592	30S 757411 4278452
30S 757249 4279665	30S 757260 4279375	30S 757235 4279138	30S 757326 4278884	30S 757363 4278589	30S 757419 4278441
30S 757240 4279658	30S 757250 4279345	30S 757239 4279136	30S 757327 4278866	30S 757366 4278587	30S 757415 4278431
30S 757239 4279650	30S 757245 4279331	30S 757251 4279135	30S 757325 4278849	30S 757368 4278585	30S 757410 4278424
30S 757240 4279609	30S 757235 4279313	30S 757262 4279131	30S 757319 4278822	30S 757372 4278582	30S 757405 4278417

DILIGENCIA: En sesión Plenaria de 08/08/2018, el Ayuntamiento de Altea acordó someter a participación pública y consultas durante un plazo de 45 días, el presente documento.
El Secretario.



ESTUDIO DE LOS CAMINOS RURALES DEL MUNICIPIO DE ALTEA

30S 757402 4278410	30S 757380 4278340	30S 757349 4278291	30S 757358 4278203	30S 757346 4278155	30S 757315 4278055
30S 757399 4278401	30S 757372 4278330	30S 757343 4278276	30S 757362 4278196	30S 757340 4278143	30S 757311 4278038
30S 757395 4278378	30S 757367 4278326	30S 757343 4278265	30S 757363 4278191	30S 757333 4278128	30S 757307 4278022
30S 757394 4278369	30S 757364 4278323	30S 757345 4278248	30S 757363 4278185	30S 757330 4278117	30S 757302 4278009
30S 757390 4278358	30S 757360 4278318	30S 757348 4278226	30S 757358 4278177	30S 757327 4278096	30S 757294 4277996
30S 757388 4278352	30S 757356 4278306	30S 757351 4278216	30S 757353 4278168	30S 757320 4278075	30S 757263 4277951

DILIGENCIA: En sesión Plenaria de 08/08/2018, el Ayuntamiento de Altea acordó someter a participación pública y consultas durante un plazo de 45 días, el presente documento.
El Secretario.



ESTUDIO DE LOS CAMINOS RURALES DEL MUNICIPIO DE ALTEA

INCIDENCIA			Nº1
1		DESCRIPCIÓN	
		El trazado del camino está interrumpido por un montículo de tierra.	
2		COORDENADAS	INICIO
			30S 757319 4278927
			

DILIGENCIA: En sesión Plenaria de 08/08/2018, el Ayuntamiento de Altea acordó someter a participación pública y consultas durante un plazo de 45 días, el presente documento.
El Secretario.



ESTUDIO DE LOS CAMINOS RURALES DEL MUNICIPIO DE ALTEA

INCIDENCIA

Nº2

1



Acceso a la vivienda que interrumpe el camino

2



Puerta que bloquea el camino y da paso a la vivienda

DESCRIPCIÓN

Una vez salvada desde el norte la carretera de acceso a la AP-7, el camino tradicional pierde parcialmente su trazado, estando interrumpido por la presencia de un inmueble. Vuelve a estar interrumpido al sur de la vivienda por una puerta metálica.

COORDENADAS

INICIO

30S 757413 4278489

FINAL

30S 757419 4278441



DILIGENCIA: En sesión Plenaria de 08/08/2018, el Ayuntamiento de Altea acordó someter a participación pública y consultas durante un plazo de 45 días, el presente documento.
El Secretario.



ESTUDIO DE LOS CAMINOS RURALES DEL MUNICIPIO DE ALTEA

INCIDENCIA

Nº3

1



Inicio incidencia. Cercado en punto y camino colindante

2



Camino cortado por puerta metálica

DESCRIPCIÓN

A pesar de la existencia de un paso por el lateral occidental del trazado en este sector, los planos históricos en los que se grafía el recorrido original del camino marcan una inflexión claramente identificable con los puntos marcados como de inicio y final de la incidencia, ocupados al norte por una zona vallada con tela metálica y al sur por una puerta metálica entre pilares de obra.

COORDENADAS

INICIO

30S 757390 4278358

FINAL

30S 757367 4278326



DILIGENCIA: En sesión Plenaria de 08/08/2018, el Ayuntamiento de Altea acordó someter a participación pública y consultas durante un plazo de 45 días, el presente documento.
El Secretario.



ESTUDIO DE LOS CAMINOS RURALES DEL MUNICIPIO DE ALTEA

DILIGENCIA: En sesión Plenaria de 08/08/2018, el Ayuntamiento de Altea acordó someter a participación pública y consultas durante un plazo de 45 días, el presente documento.
El Secretario.

