
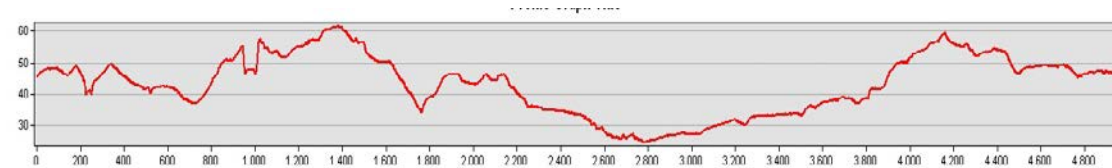


ESTUDIO DE LOS CAMINOS RURALES DEL MUNICIPIO DE ALTEA

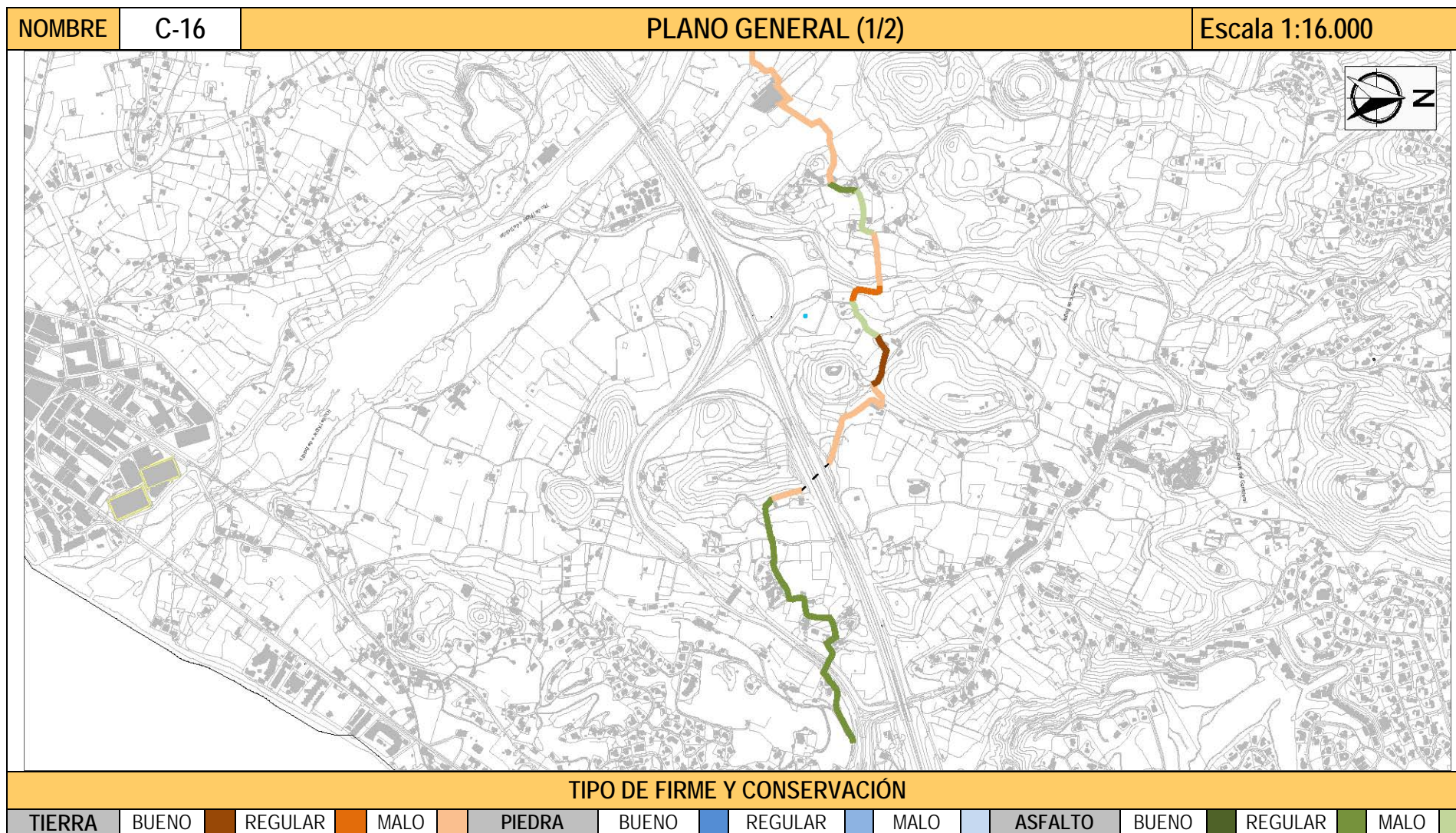
NOMBRE			Nº I.B.M.	DENOMINACIONES	DESCRIPCIÓN
CAMINO 16			419, 438, 434, 387, 385, 384, 382, 378	CAMINO DE MOSMAY	<p>Parte con dirección E-O del final del Camino Viejo de Callosa, en la partida de Montemolar. Recorridos 210 m, cruza por el paso superior del acceso a la AP7, entrando en la Ptda. de la <i>Foia Baixa</i>. Continúa en la misma dirección cruzándose con el Camino de <i>Altea la Vella</i> “Camino Hondo” tras recorrer unos 465 m adaptando su trazado al parcelario. Cruzado éste, discurre en línea recta durante unos 75 m hasta la puerta de entrada a una finca. En este punto, el camino original gira hacia el N durante unos 150 m, bordeando en la actualidad por el oeste las construcciones de la citada finca hasta verse interrumpido por la AP7. El trazado es de nuevo reconocible nada más superar la Autopista, en la zona en la que se solapa con el Camino de San Jorge. Comparte alineación con éste en su quebrado discurrir hacia el Oeste durante unos 175 m, recorriendo caminos y sendas hasta cruzar el Barranco de Altea, 465 m tras la separación de ambos trazados. Tras 135 m, el camino toma dirección O-SO, dejando al Norte la balsa de riego de Sogay, situada en la partida epónima. En el punto de encuentro con el final del Camino de Sta. Bárbara, gira hacia el Oeste; el primer tramo se identifica con un camino de tierra, pasando a ser una senda, difícilmente reconocible en algunos puntos, que discurre paralela a una acequia de riego durante unos 320m, hasta el encuentro con el arranque del Camino de la Hoya de Ferrer. A partir de aquí el recorrido original, a veces con estructura de senda y otras de camino, se puede reconocer en la mayor parte de su trazado, que está asociado a una conducción de riego. Tras recorrer unos 325 m, toma dirección NO, discurriendo paralelo por el N al Río Algar por un tramo en buen estado. Tras unos 915 m de recorrido, en los que el camino presenta un trazado lineal interrumpido, pero conservado en la zona más occidental, alcanza el cauce del Bco. del Gato, bordeándolo por el oeste en un corto tramo, muy perdido, con dirección N. El recorrido original atraviesa el barranco, siendo irreconocible su trazado durante unos 90 m, por los que discurre entre lo que hoy son límites entre bancales. Gira hacia el Oeste por un tramo sin acceso de unos 60 m que empalma con un vial de mayor entidad. Tras un recorrido sinuoso de unos 925 m, llega al cauce del Río Algar, acabando en este punto, límite del Término Municipal. El paisaje está marcado básicamente por la presencia de campos de cultivo y edificaciones aisladas.</p> <p>Cartografía histórica: Mapa del Instituto Geográfico y Estadístico, 1899. Mapa del Instituto Geográfico y Catastral, 1938.Ortofotos del vuelo 1956-57.Mapa del Instituto Geográfico Nacional MTN25 Edición 1996.MNT Parcelario 1:2000 Tº Municipal de Altea.</p>
COORDENADAS BÁSICAS			REFERENCIAS CATASTRALES		
INICIO	X758126	Y4279169	03018A004090030000UJ 03018A005090410000UD 03018A005090420000UX 03018A012090280000UP 03018A012090260000UG 03018A012090250000UY 03018A012090210000UH 03018A012090400000UK Barranco 03018A012090050000UK		
FINAL	X754454	Y4279566			
ORTOFOTO					
					

COTAS (snm) / DESNIVEL (m)				DIMESIONES		
INICIO	FINAL	MÁXIMA	MÍNIMA	LONGITUD	ANCHURA MAX.	ANCHURA MIN.
47 m.	48 m.	62 m.	25 m.	4.932 m	5,5 m.	0.5 m.
ALTIMETRIA						
						

DILIGENCIA: En sesión Plenaria de 08/08/2018, el Ayuntamiento de Altea acordó someter a participación pública y consultas durante un plazo de 45 días, el presente documento.
El Secretario.



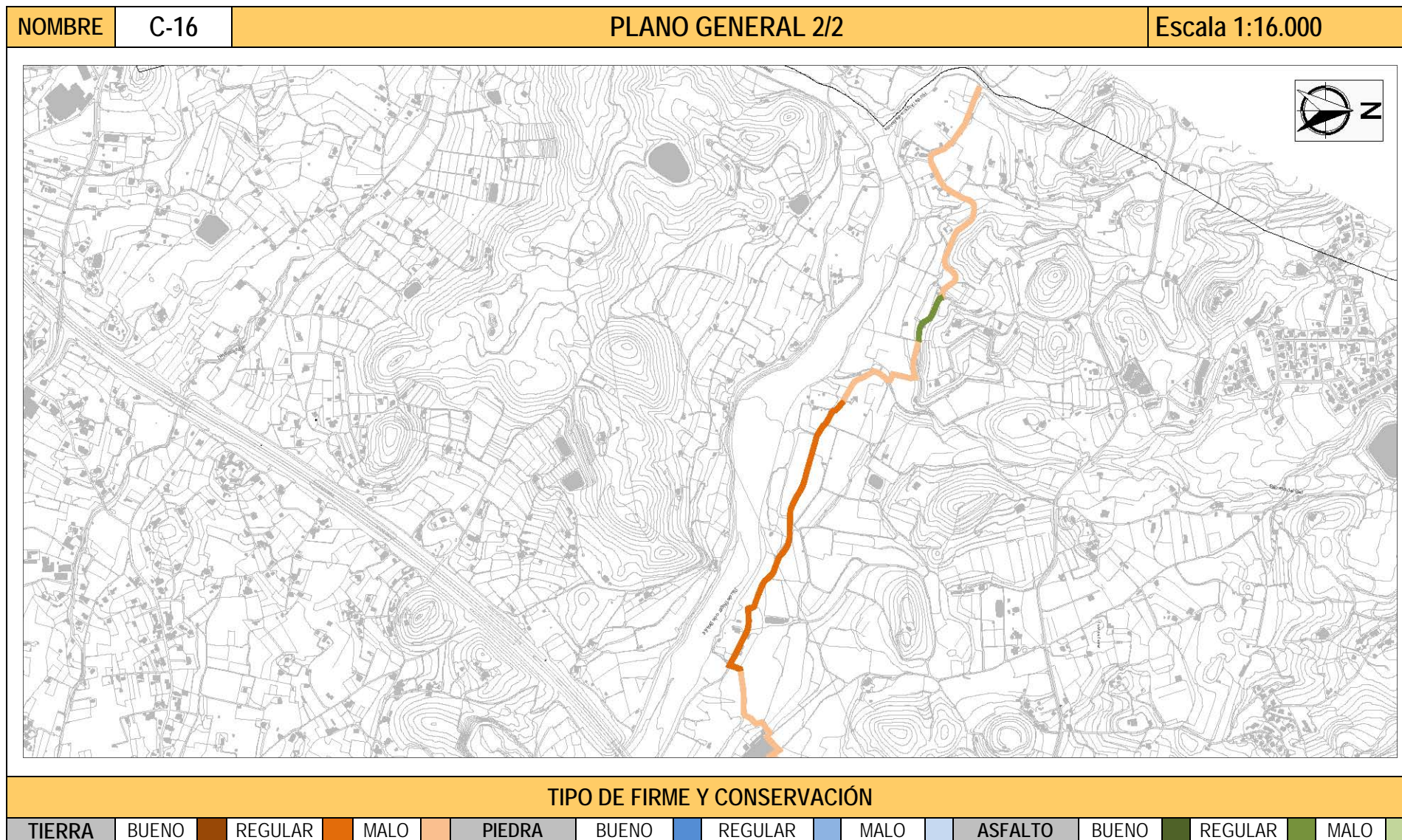
ESTUDIO DE LOS CAMINOS RURALES DEL MUNICIPIO DE ALTEA



DILIGENCIA: En sesión Plenaria de 08/08/2018, el Ayuntamiento de Altea acordó someter a participación pública y consultas durante un plazo de 45 días, el presente documento.
El Secretario.



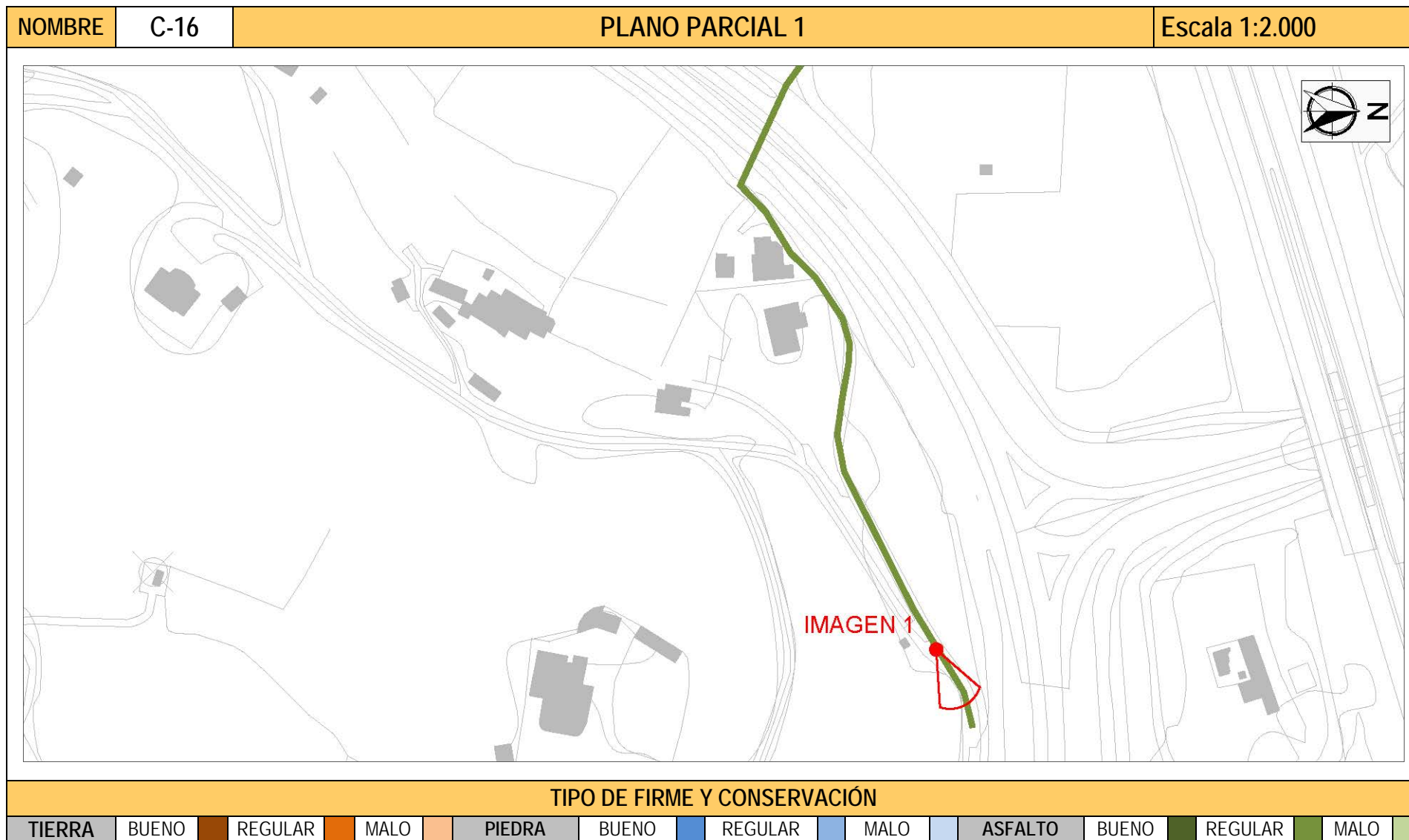
ESTUDIO DE LOS CAMINOS RURALES DEL MUNICIPIO DE ALTEA



DILIGENCIA: En sesión Plenaria de 08/08/2018, el Ayuntamiento de Altea acordó someter a participación pública y consultas durante un plazo de 45 días, el presente documento.
El Secretario.



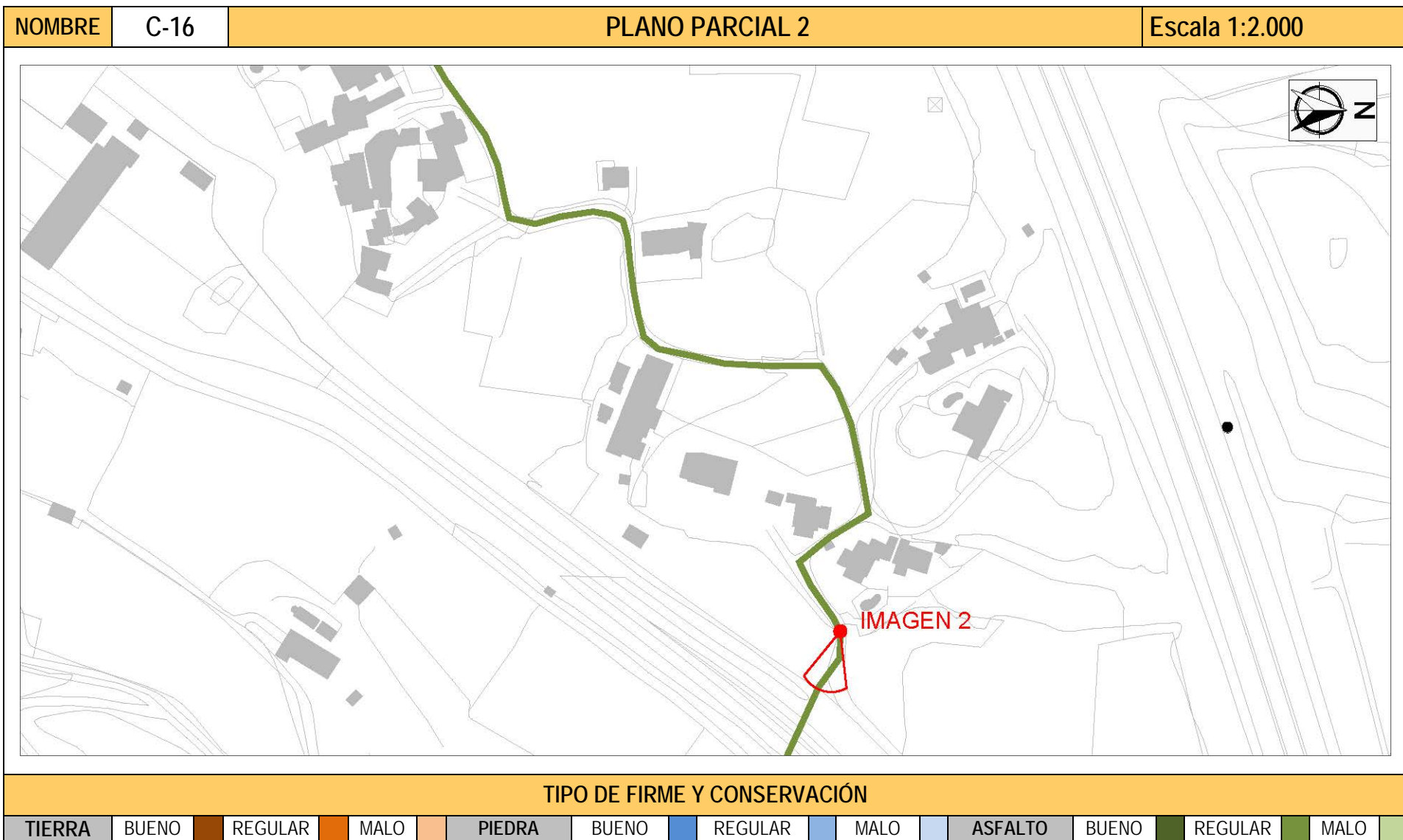
ESTUDIO DE LOS CAMINOS RURALES DEL MUNICIPIO DE ALTEA



DILIGENCIA: En sesión Plenaria de 08/08/2018, el Ayuntamiento de Altea acordó someter a participación pública y consultas durante un plazo de 45 días, el presente documento.
El Secretario.



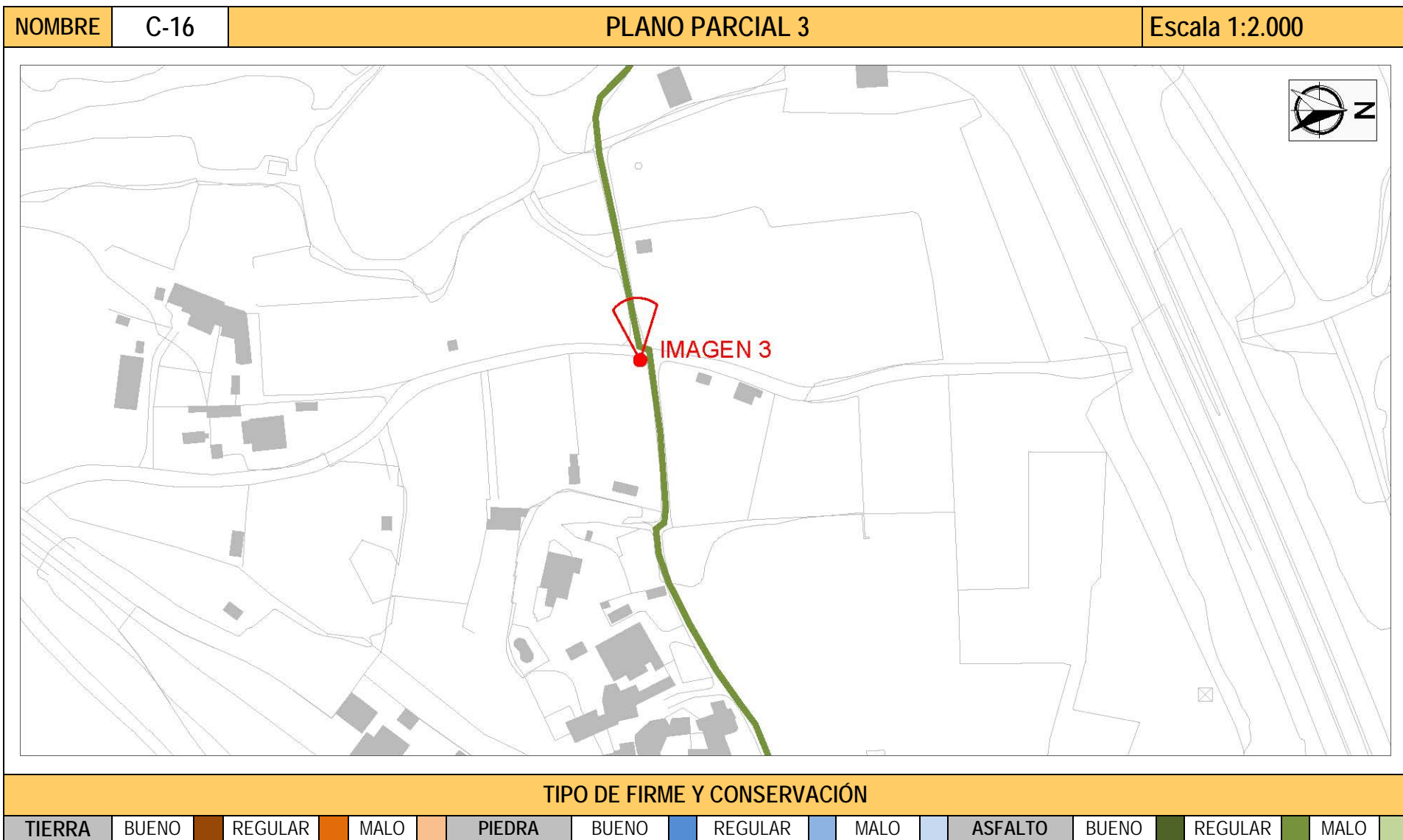
ESTUDIO DE LOS CAMINOS RURALES DEL MUNICIPIO DE ALTEA



DILIGENCIA: En sesión Plenaria de 08/08/2018, el Ayuntamiento de Altea acordó someter a participación pública y consultas durante un plazo de 45 días, el presente documento.
El Secretario.



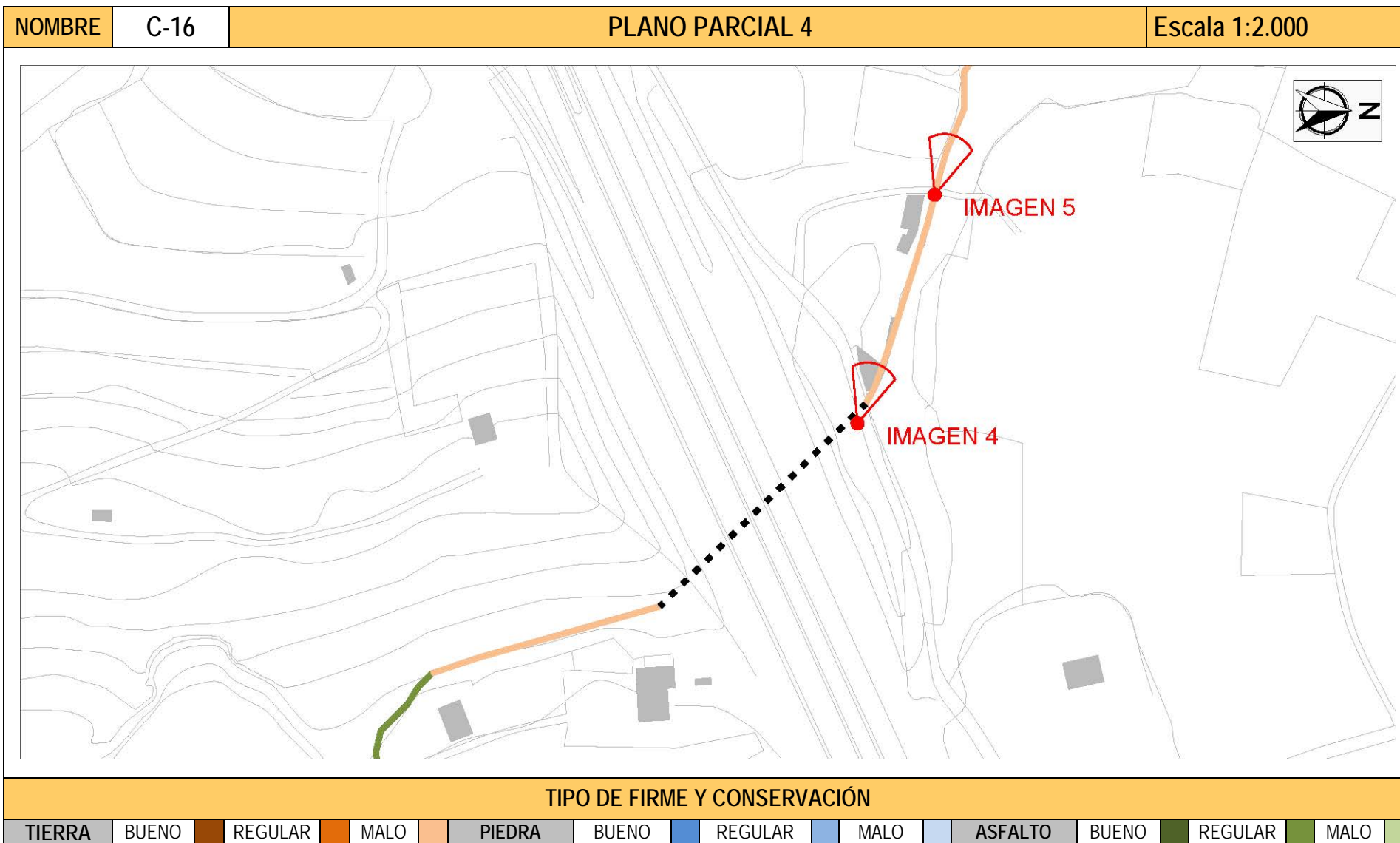
ESTUDIO DE LOS CAMINOS RURALES DEL MUNICIPIO DE ALTEA



DILIGENCIA: En sesión Plenaria de 08/08/2018, el Ayuntamiento de Altea acordó someter a participación pública y consultas durante un plazo de 45 días, el presente documento.
El Secretario.



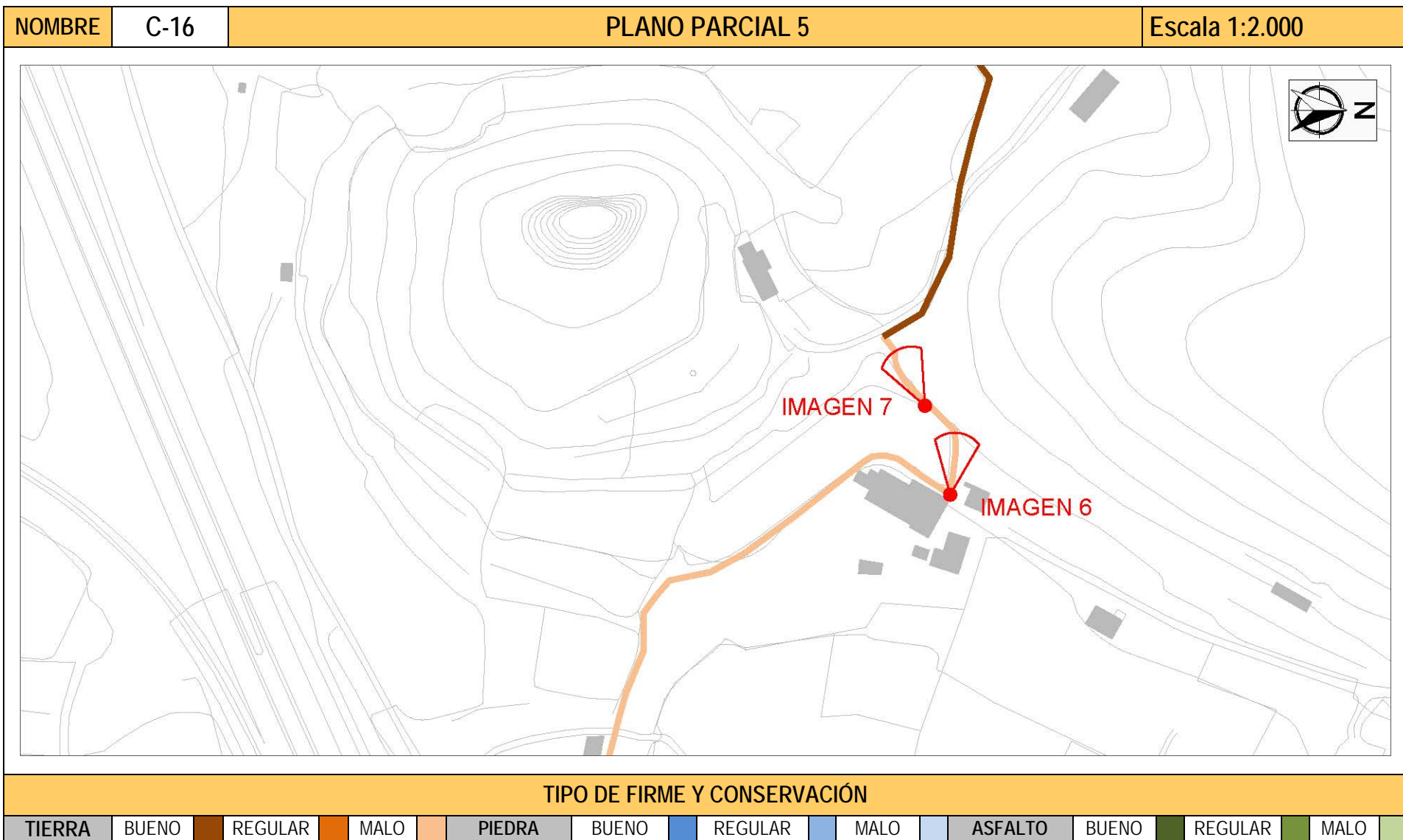
ESTUDIO DE LOS CAMINOS RURALES DEL MUNICIPIO DE ALTEA



DILIGENCIA: En sesión Plenaria de 08/08/2018, el Ayuntamiento de Altea acordó someter a participación pública y consultas durante un plazo de 45 días, el presente documento.
El Secretario.



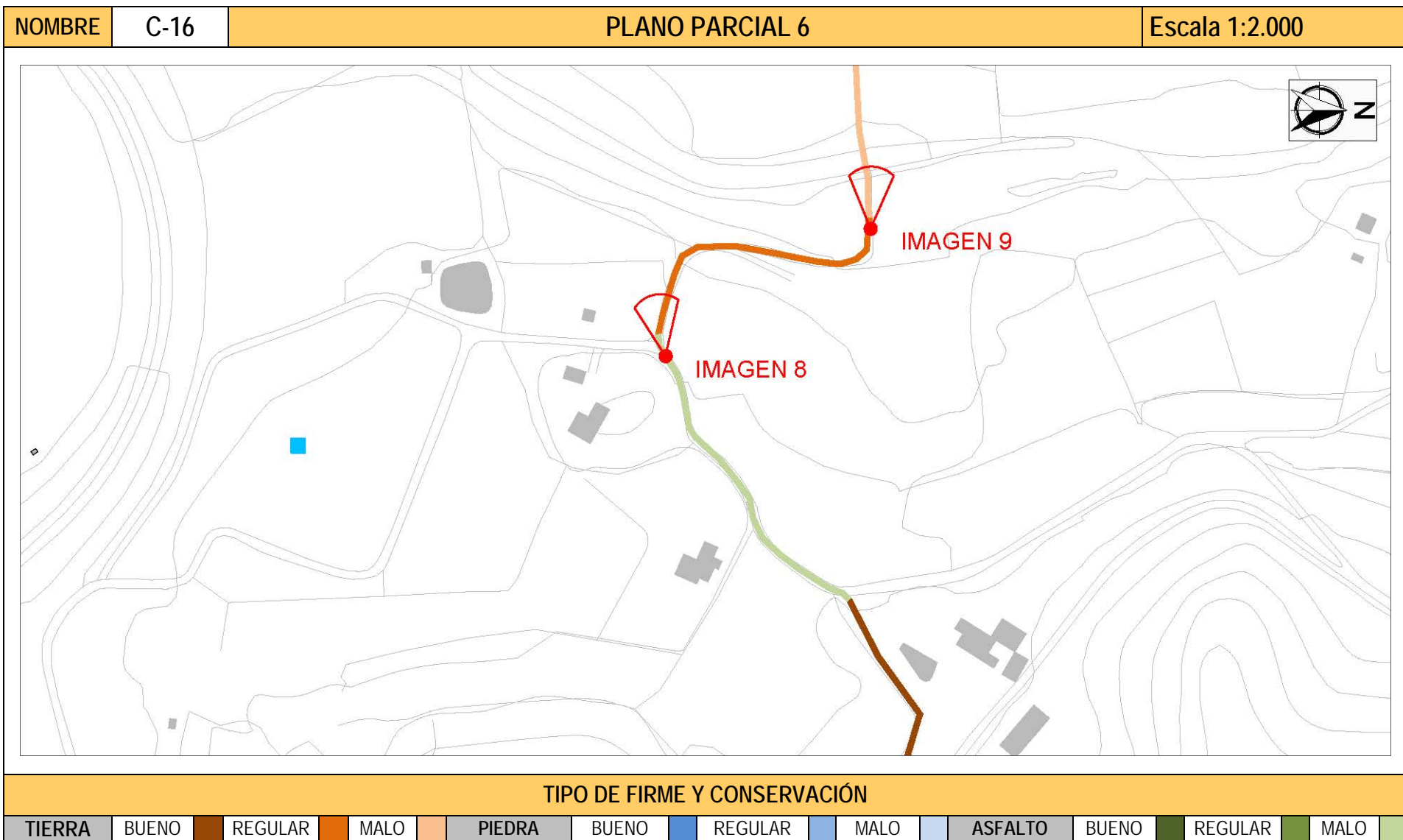
ESTUDIO DE LOS CAMINOS RURALES DEL MUNICIPIO DE ALTEA



DILIGENCIA: En sesión Plenaria de 08/08/2018, el Ayuntamiento de Altea acordó someter a participación pública y consultas durante un plazo de 45 días, el presente documento.
El Secretario.



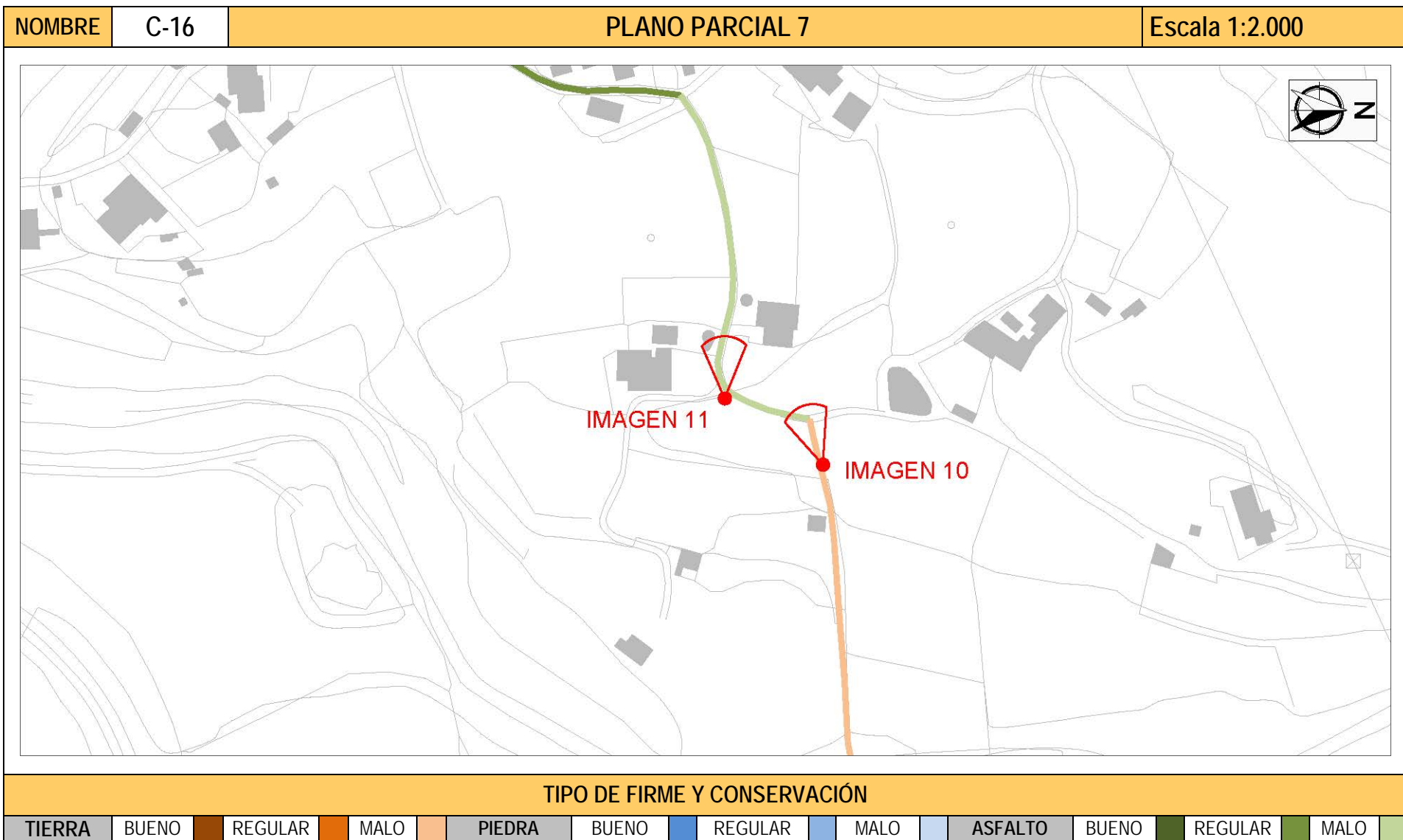
ESTUDIO DE LOS CAMINOS RURALES DEL MUNICIPIO DE ALTEA



DILIGENCIA: En sesión Plenaria de 08/08/2018, el Ayuntamiento de Altea acordó someter a participación pública y consultas durante un plazo de 45 días, el presente documento.
El Secretario.



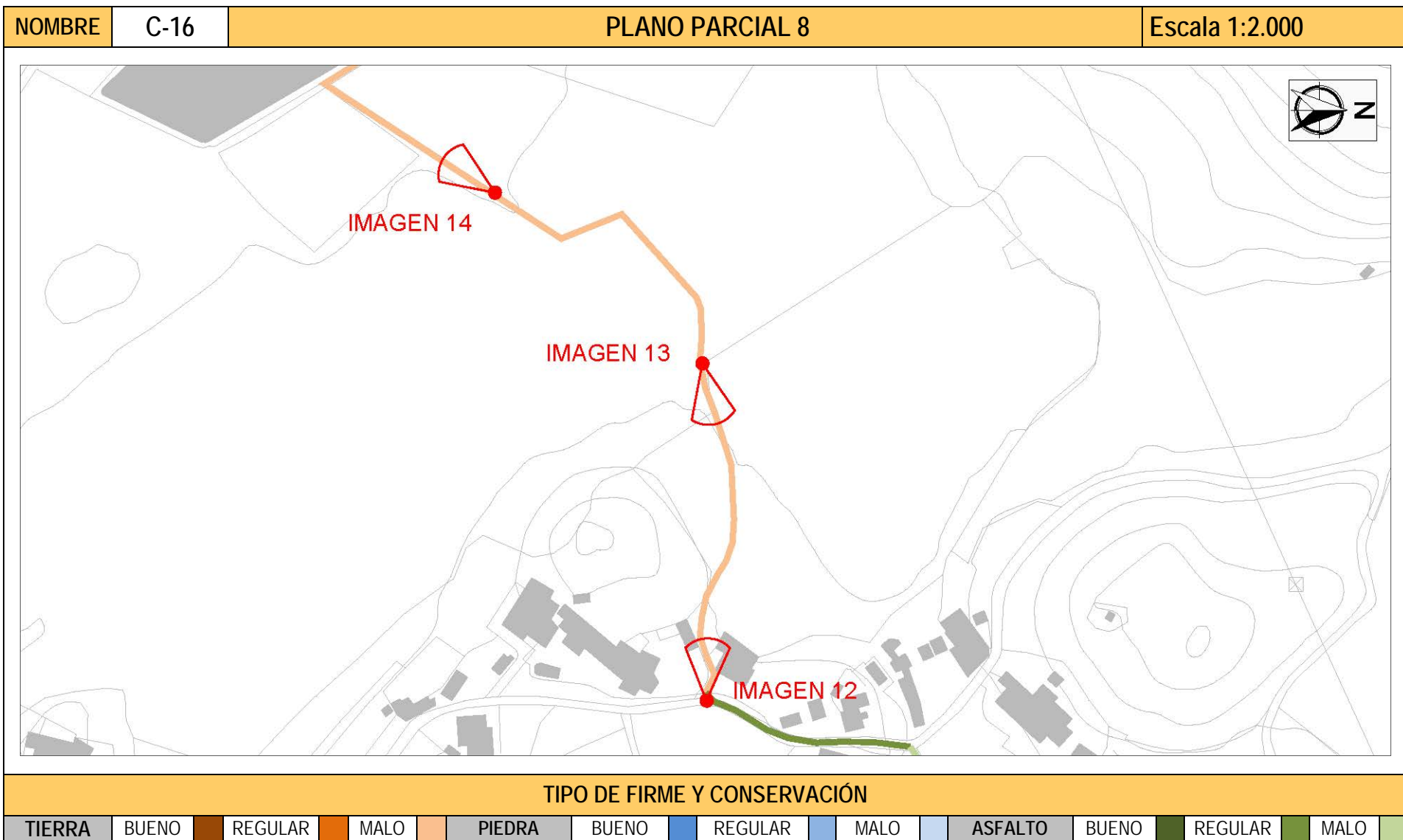
ESTUDIO DE LOS CAMINOS RURALES DEL MUNICIPIO DE ALTEA



DILIGENCIA: En sesión Plenaria de 08/08/2018, el Ayuntamiento de Altea acordó someter a participación pública y consultas durante un plazo de 45 días, el presente documento.
El Secretario.



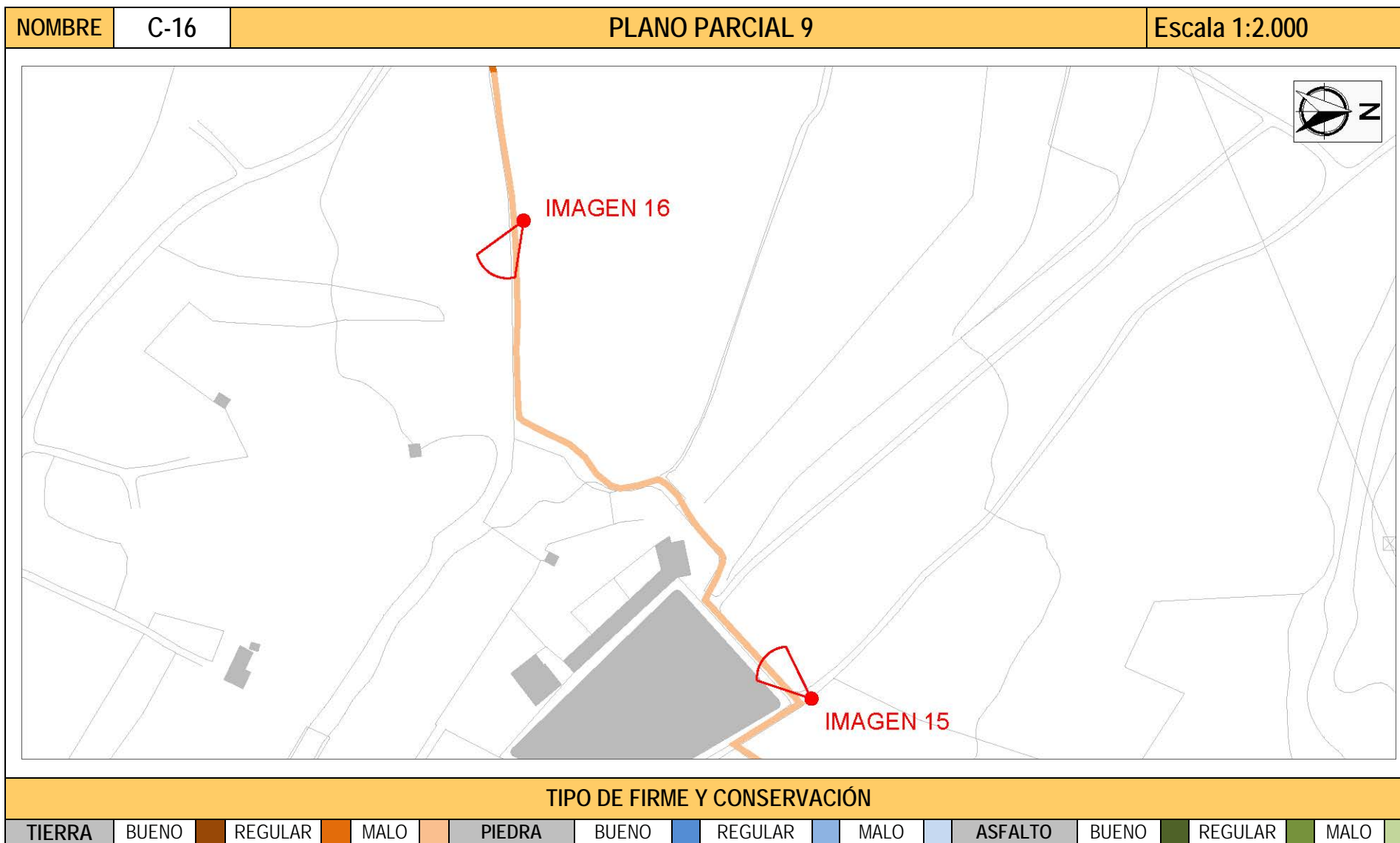
ESTUDIO DE LOS CAMINOS RURALES DEL MUNICIPIO DE ALTEA



DILIGENCIA: En sesión Plenaria de 08/08/2018, el Ayuntamiento de Altea acordó someter a participación pública y consultas durante un plazo de 45 días, el presente documento.
El Secretario.



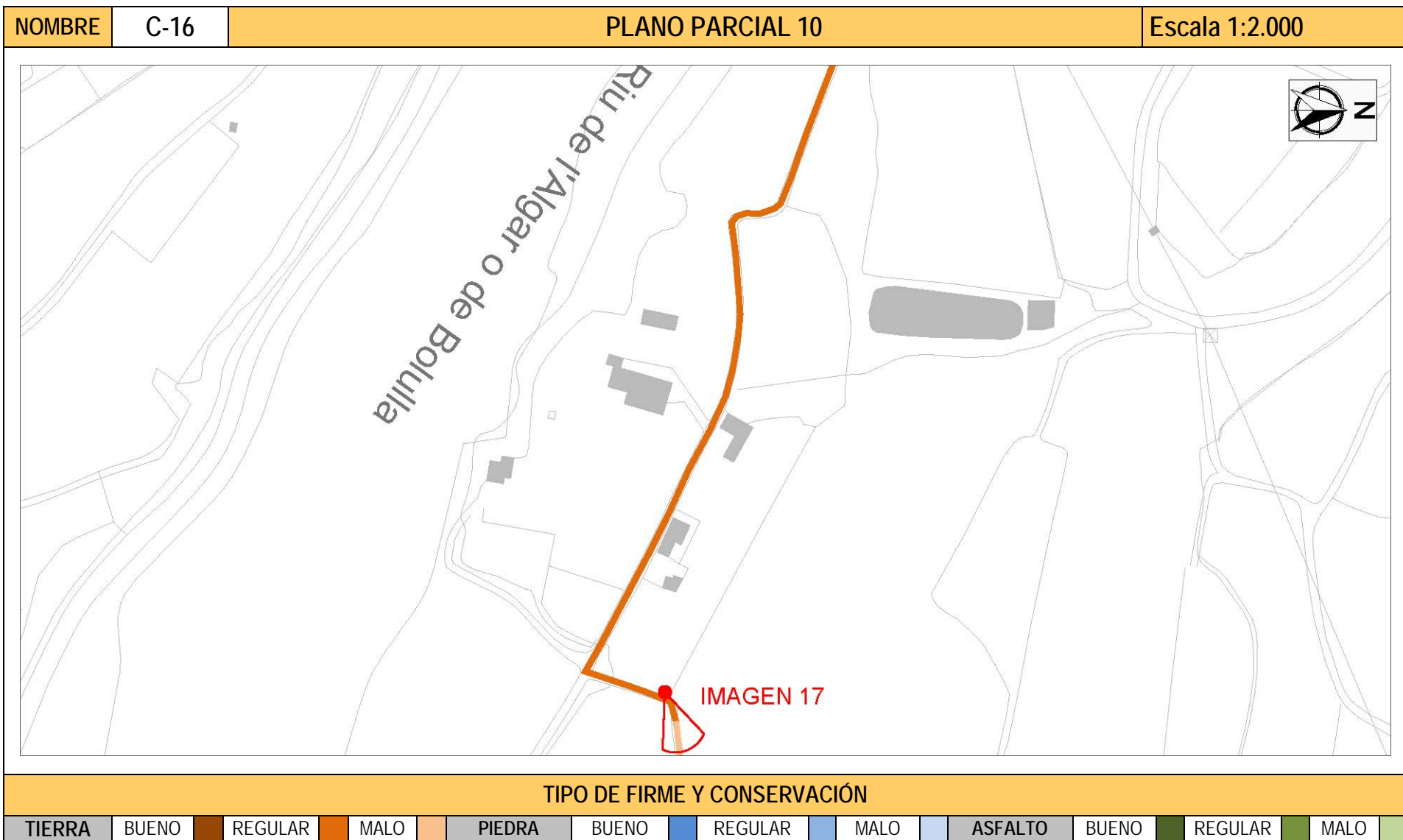
ESTUDIO DE LOS CAMINOS RURALES DEL MUNICIPIO DE ALTEA



DILIGENCIA: En sesión Plenaria de 08/08/2018, el Ayuntamiento de Altea acordó someter a participación pública y consultas durante un plazo de 45 días, el presente documento.
El Secretario.



ESTUDIO DE LOS CAMINOS RURALES DEL MUNICIPIO DE ALTEA



DILIGENCIA: En sesión Plenaria de 08/08/2018, el Ayuntamiento de Altea acordó someter a participación pública y consultas durante un plazo de 45 días, el presente documento.
El Secretario.



ESTUDIO DE LOS CAMINOS RURALES DEL MUNICIPIO DE ALTEA

NOMBRE	C-16	PLANO PARCIAL 11	Escala 1:2.000
--------	------	------------------	----------------



TIPO DE FIRME Y CONSERVACIÓN

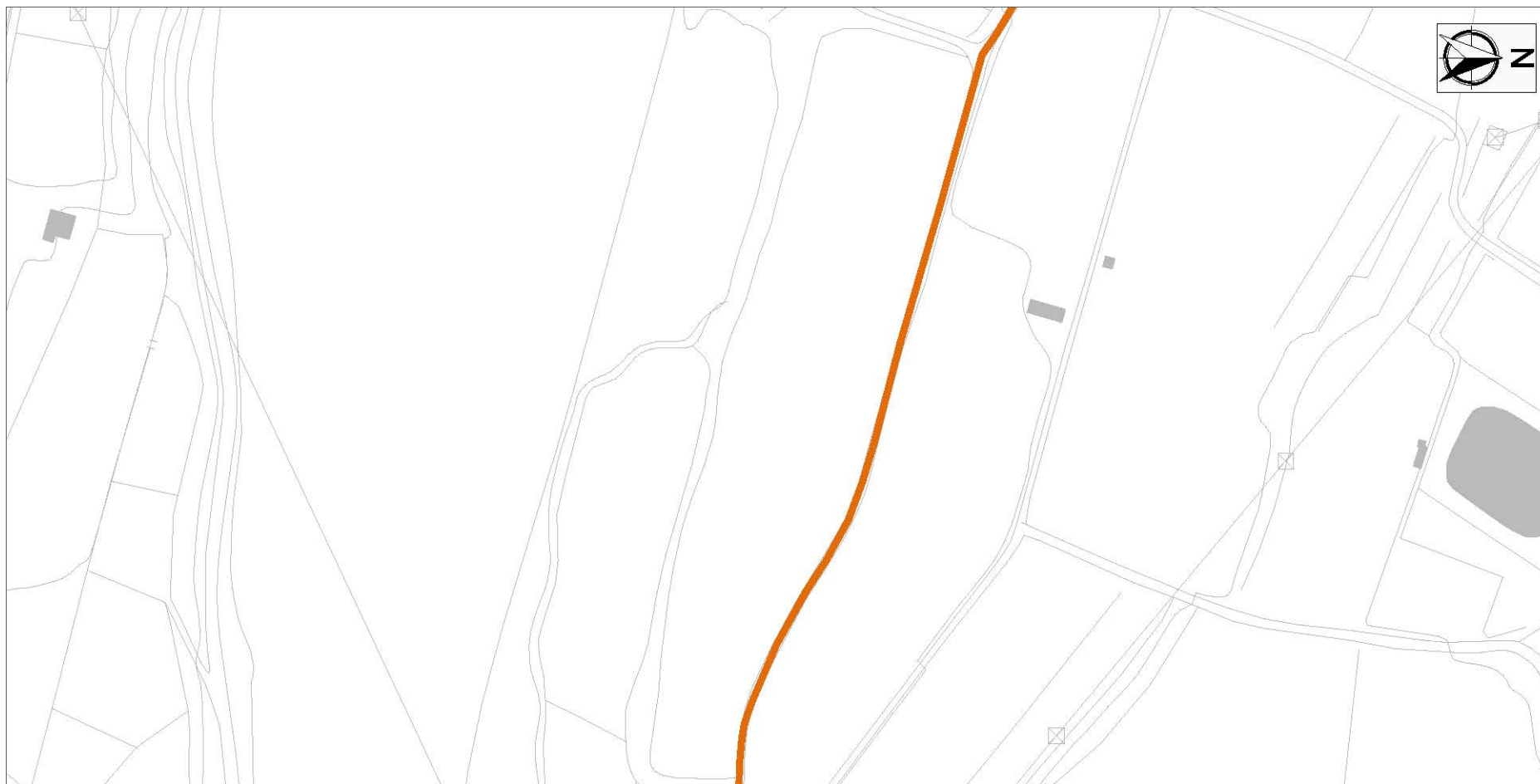
TIERRA	BUENO	REGULAR	MALO	PIEDRA	BUENO	REGULAR	MALO	ASFALTO	BUENO	REGULAR	MALO
--------	-------	---------	------	--------	-------	---------	------	---------	-------	---------	------

DILIGENCIA: En sesión Plenaria de 08/08/2018, el Ayuntamiento de Altea acordó someter a participación pública y consultas durante un plazo de 45 días, el presente documento.
El Secretario.



ESTUDIO DE LOS CAMINOS RURALES DEL MUNICIPIO DE ALTEA

NOMBRE	C-16	PLANO PARCIAL 12	Escala 1:2.000
--------	------	------------------	----------------



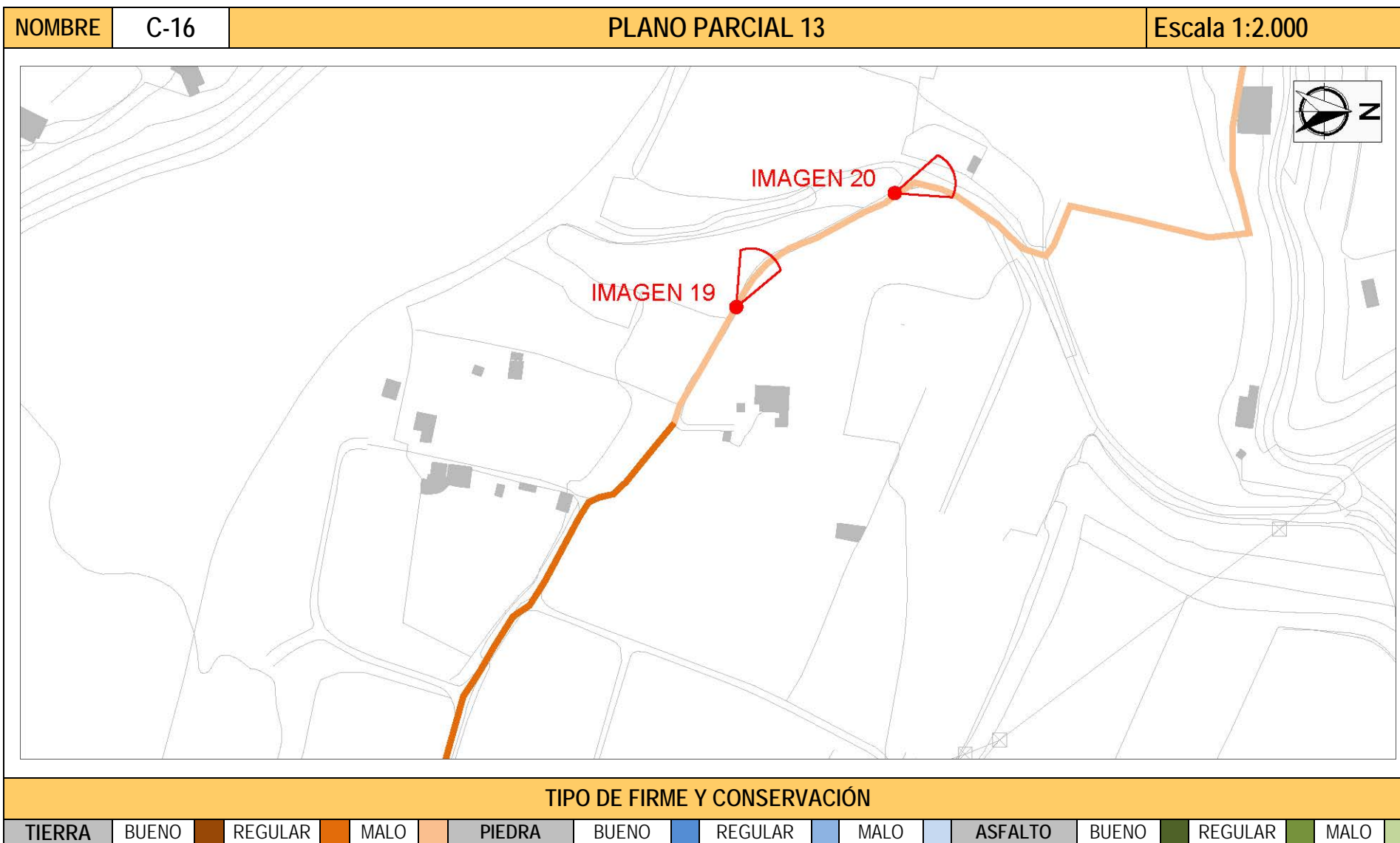
TIPO DE FIRME Y CONSERVACIÓN

TIERRA	BUENO	REGULAR	MALO	PIEDRA	BUENO	REGULAR	MALO	ASFALTO	BUENO	REGULAR	MALO
--------	-------	---------	------	--------	-------	---------	------	---------	-------	---------	------

DILIGENCIA: En sesión Plenaria de 08/08/2018, el Ayuntamiento de Altea acordó someter a participación pública y consultas durante un plazo de 45 días, el presente documento.
El Secretario.



ESTUDIO DE LOS CAMINOS RURALES DEL MUNICIPIO DE ALTEA

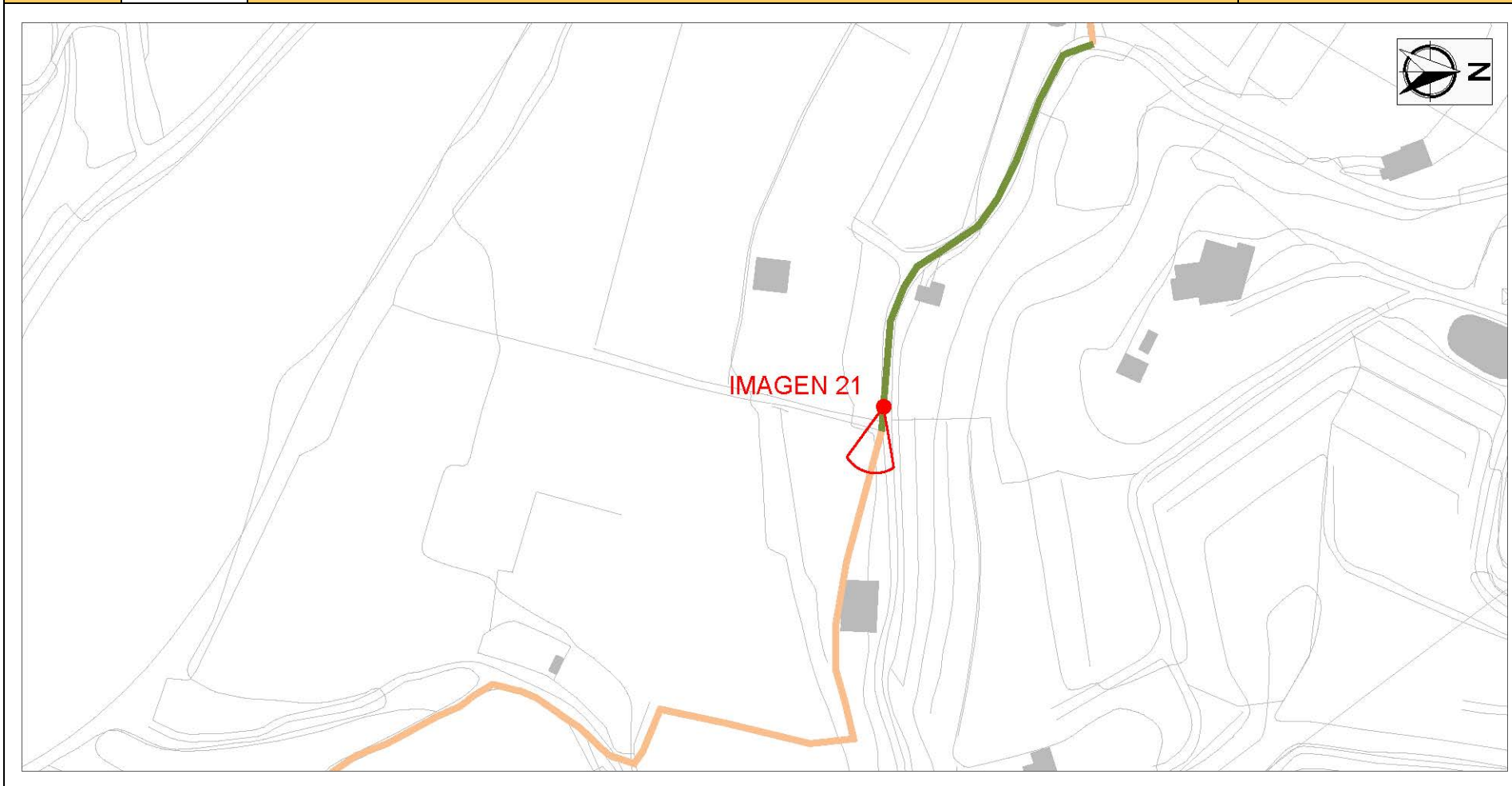


DILIGENCIA: En sesión Plenaria de 08/08/2018, el Ayuntamiento de Altea acordó someter a participación pública y consultas durante un plazo de 45 días, el presente documento.
El Secretario.



ESTUDIO DE LOS CAMINOS RURALES DEL MUNICIPIO DE ALTEA

NOMBRE	C-16	PLANO PARCIAL 14	Escala 1:2.000
--------	------	------------------	----------------



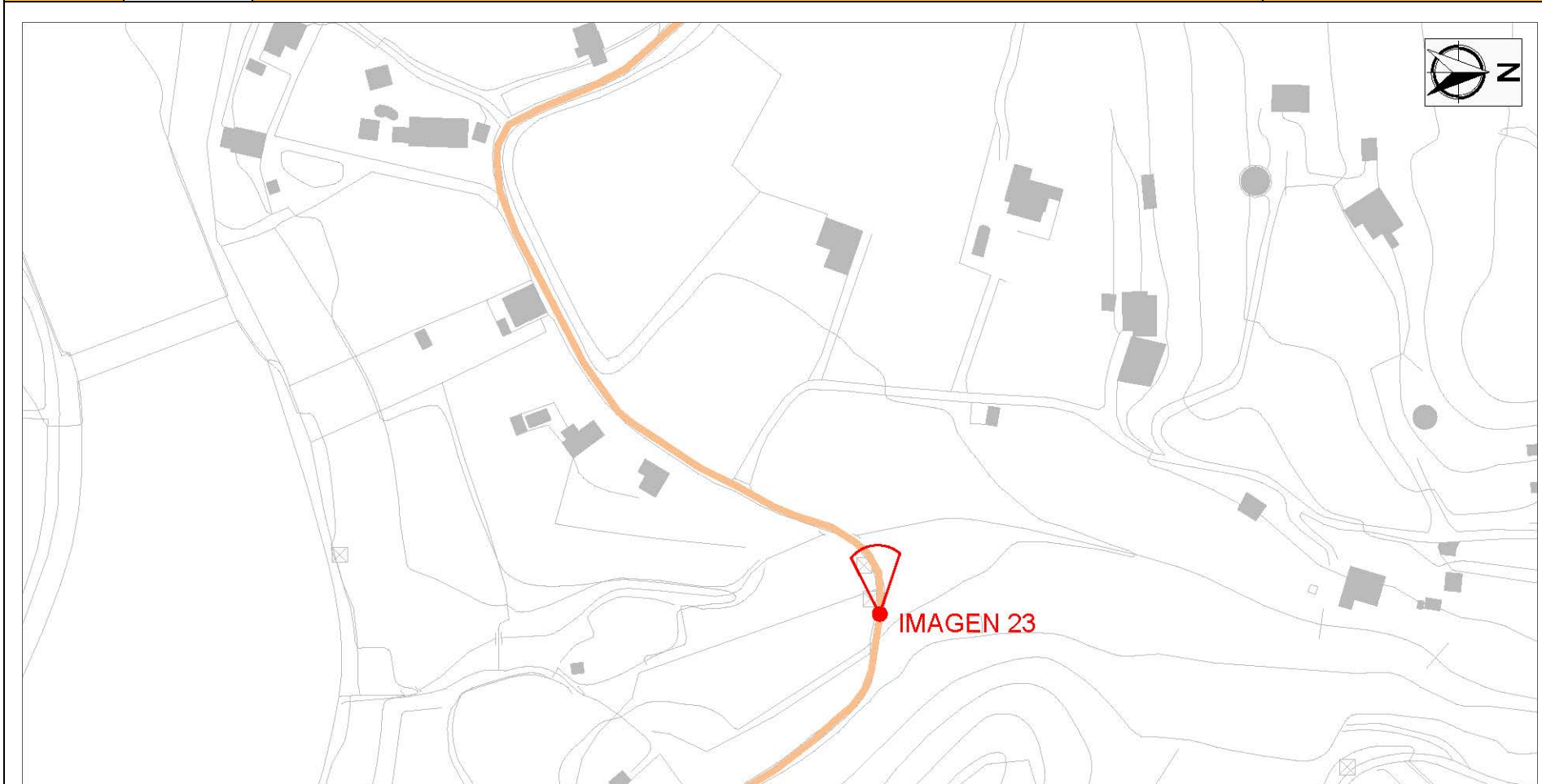
TIPO DE FIRME Y CONSERVACIÓN											
TIERRA	BUENO	REGULAR	MALO	PIEDRA	BUENO	REGULAR	MALO	ASFALTO	BUENO	REGULAR	MALO

DILIGENCIA: En sesión Plenaria de 08/08/2018, el Ayuntamiento de Altea acordó someter a participación pública y consultas durante un plazo de 45 días, el presente documento.
El Secretario.



ESTUDIO DE LOS CAMINOS RURALES DEL MUNICIPIO DE ALTEA

NOMBRE	C-16	PLANO PARCIAL 15	Escala 1:2.000
--------	------	------------------	----------------



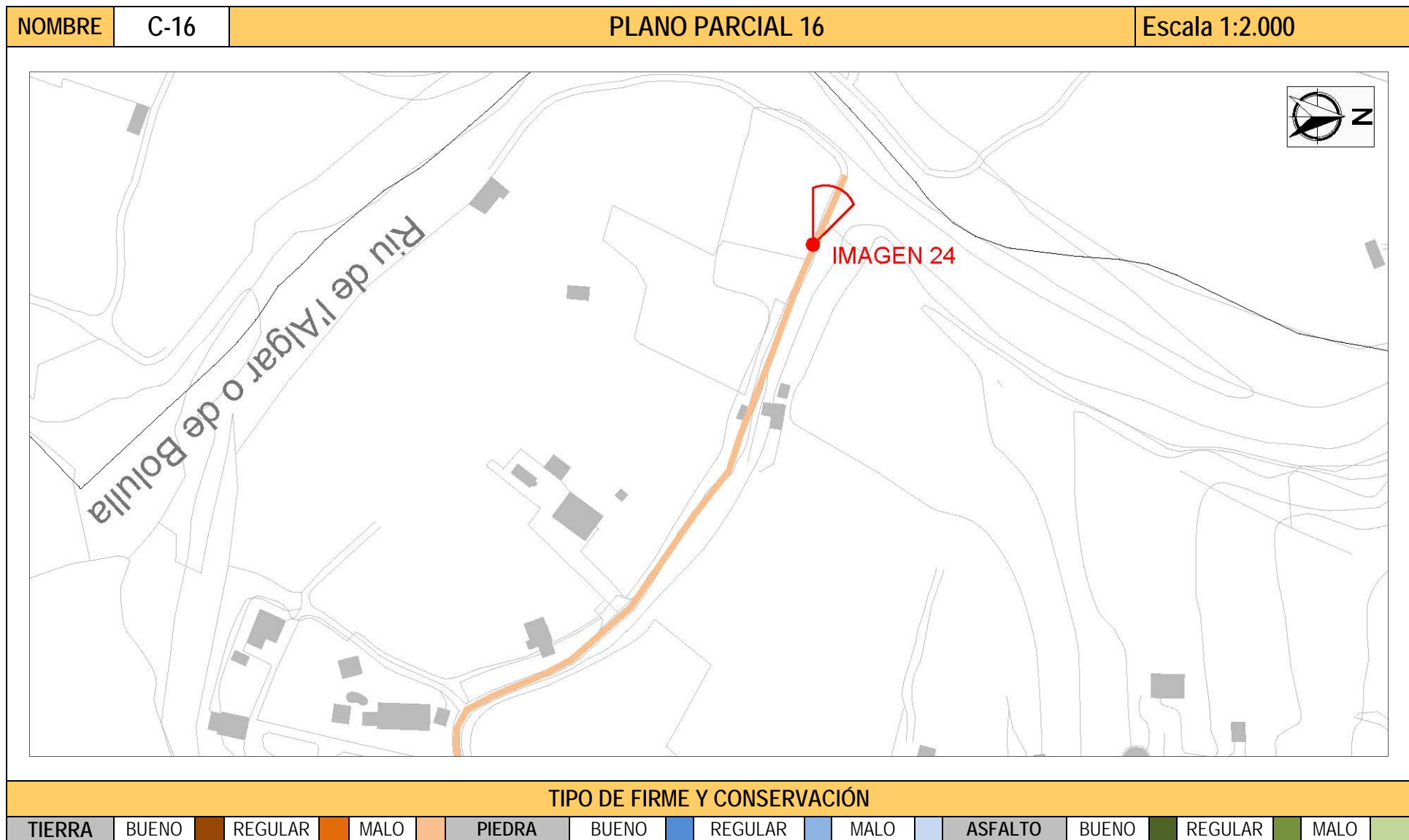
TIPO DE FIRME Y CONSERVACIÓN

TIERRA	BUENO	REGULAR	MALO	PIEDRA	BUENO	REGULAR	MALO	ASFALTO	BUENO	REGULAR	MALO
--------	-------	---------	------	--------	-------	---------	------	---------	-------	---------	------

DILIGENCIA: En sesión Plenaria de 08/08/2018, el Ayuntamiento de Altea acordó someter a participación pública y consultas durante un plazo de 45 días, el presente documento.
El Secretario.









ESTUDIO DE LOS CAMINOS RURALES DEL MUNICIPIO DE ALTEA



DILIGENCIA: En sesión Plenaria de 08/08/2018, el Ayuntamiento de Altea acordó someter a participación pública y consultas durante un plazo de 45 días, el presente documento.
El Secretario.









ESTUDIO DE LOS CAMINOS RURALES DEL MUNICIPIO DE ALTEA

NOMBRE		C-16		IMÁGENES	
					
1. Inicio camino		2. Paso elevado peatonal sobre la autovía AP7		3. Puerta metálica en el trazado del camino.	
					
4. Camino interrumpido por construcción.		5. Detalle de camino.		6. Detalle del camino.	

DILIGENCIA: En sesión Plenaria de 08/08/2018, el Ayuntamiento de Altea acordó someter a participación pública y consultas durante un plazo de 45 días, el presente documento.
El Secretario.









ESTUDIO DE LOS CAMINOS RURALES DEL MUNICIPIO DE ALTEA

NOMBRE	C-16	IMÁGENES		
				
7. Camino con puerta		8. Detalle del camino		9. Camino a su paso por el Barranco de Altea la Vieja
				
10. Detalle de camino.		11. Detalle del camino		12. Cambio de asfalto a senda.

DILIGENCIA: En sesión Plenaria de 08/08/2018, el Ayuntamiento de Altea acordó someter a participación pública y consultas durante un plazo de 45 días, el presente documento.
El Secretario.









ESTUDIO DE LOS CAMINOS RURALES DEL MUNICIPIO DE ALTEA

NOMBRE	C-16	IMÁGENES		
				
13. Detalle del camino paralelo a la acequia.	14. Detalle del camino junto a la acequia.	15. Camino junto a la balsa		
				
16. Detalle del camino y acequia.	17. Detalle del camino y la acequia.	18. Puerta en el trazado del camino.		

DILIGENCIA: En sesión Plenaria de 08/08/2018, el Ayuntamiento de Altea acordó someter a participación pública y consultas durante un plazo de 45 días, el presente documento.
El Secretario.



ESTUDIO DE LOS CAMINOS RURALES DEL MUNICIPIO DE ALTEA

NOMBRE	C-16	IMÁGENES		
				<div data-bbox="114 770 748 818">19 Detalle del camino zona Barranco del Gato.</div> <div data-bbox="748 770 1391 818">20. Detalle del camino junto al barranco del Gato.</div> <div data-bbox="1391 770 2029 818">21. Cambio de firme y puerta en trazado del camino.</div>
				<div data-bbox="114 1297 748 1342">22. Detalle del camino.</div> <div data-bbox="748 1297 1391 1342">23. Detalle del camino.</div> <div data-bbox="1391 1297 2029 1342">24. Final del camino en el Río Algar.</div>

DILIGENCIA: En sesión Plenaria de 08/08/2018, el Ayuntamiento de Altea acordó someter a participación pública y consultas durante un plazo de 45 días, el presente documento.
El Secretario.



ESTUDIO DE LOS CAMINOS RURALES DEL MUNICIPIO DE ALTEA

COORDENADAS UTM (ETRS 89 Huso 30)					
30S 758126 4279169	30S 757861 4279100	30S 757746 4279035	30S 757627 4278950	30S 757430 4279027	30S 757182 4279222
30S 758114 4279166	30S 757853 4279095	30S 757736 4279034	30S 757622 4278951	30S 757357 4279100	30S 757183 4279227
30S 758084 4279147	30S 757849 4279100	30S 757730 4279032	30S 757595 4278949	30S 757352 4279103	30S 757190 4279236
30S 758035 4279123	30S 757844 4279106	30S 757728 4279028	30S 757568 4278945	30S 757336 4279109	30S 757196 4279245
30S 758022 4279120	30S 757837 4279117	30S 757727 4279021	30S 757558 4278940	30S 757293 4279122	30S 757191 4279246
30S 758009 4279122	30S 757835 4279120	30S 757729 4279010	30S 757546 4278938	30S 757283 4279125	30S 757180 4279248
30S 757997 4279125	30S 757820 4279118	30S 757731 4279001	30S 757546 4278938	30S 757275 4279127	30S 757173 4279247
30S 757990 4279125	30S 757803 4279114	30S 757729 4278991	30S 757518 4278932	30S 757267 4279129	30S 757160 4279234
30S 757981 4279122	30S 757791 4279109	30S 757723 4278990	30S 757495 4278927	30S 757252 4279135	30S 757155 4279229
30S 757966 4279112	30S 757782 4279103	30S 757710 4278987	30S 757482 4278924	30S 757239 4279136	30S 757151 4279227
30S 757957 4279104	30S 757782 4279086	30S 757699 4278983	30S 757474 4278927	30S 757233 4279140	30S 757148 4279226
30S 757943 4279095	30S 757781 4279068	30S 757692 4278977	30S 757470 4278931	30S 757226 4279146	30S 757145 4279226
30S 757933 4279086	30S 757778 4279056	30S 757680 4278969	30S 757465 4278939	30S 757222 4279159	30S 757138 4279222
30S 757897 4279102	30S 757776 4279045	30S 757663 4278958	30S 757456 4278941	30S 757218 4279168	30S 757131 4279232
30S 757887 4279110	30S 757772 4279040	30S 757649 4278951	30S 757451 4278948	30S 757204 4279188	30S 757122 4279239
30S 757877 4279110	30S 757764 4279038	30S 757638 4278948	30S 757448 4278963	30S 757184 4279215	30S 757111 4279244
30S 757872 4279108	30S 757755 4279036	30S 757629 4278947	30S 757442 4278982	30S 757182 4279218	30S 757086 4279249

DILIGENCIA: En sesión Plenaria de 08/08/2018, el Ayuntamiento de Altea acordó someter a participación pública y consultas durante un plazo de 45 días, el presente documento.
El Secretario.



ESTUDIO DE LOS CAMINOS RURALES DEL MUNICIPIO DE ALTEA

30S 757066 4279254	30S 756925 4279173	30S 756792 4279235	30S 756623 4279188	30S 756549 4279106	30S 756303 4278964
30S 757047 4279260	30S 756915 4279166	30S 756775 4279234	30S 756615 4279184	30S 756544 4279109	30S 756301 4278964
30S 757026 4279245	30S 756911 4279166	30S 756753 4279232	30S 756605 4279178	30S 756539 4279112	30S 756301 4278964
30S 757006 4279234	30S 756903 4279168	30S 756743 4279230	30S 756604 4279165	30S 756534 4279114	30S 756299 4278963
30S 757006 4279234	30S 756889 4279172	30S 756728 4279226	30S 756604 4279153	30S 756524 4279115	30S 756299 4278963
30S 757006 4279234	30S 756882 4279174	30S 756722 4279225	30S 756604 4279144	30S 756504 4279114	30S 756296 4278960
30S 757003 4279232	30S 756879 4279180	30S 756720 4279216	30S 756602 4279134	30S 756486 4279108	30S 756290 4278955
30S 757002 4279227	30S 756879 4279194	30S 756718 4279209	30S 756599 4279126	30S 756477 4279105	30S 756285 4278951
30S 756995 4279216	30S 756881 4279207	30S 756715 4279202	30S 756592 4279115	30S 756466 4279102	30S 756279 4278947
30S 756990 4279210	30S 756885 4279223	30S 756712 4279196	30S 756589 4279107	30S 756459 4279103	30S 756278 4278947
30S 756983 4279203	30S 756885 4279231	30S 756711 4279194	30S 756586 4279105	30S 756448 4279103	30S 756275 4278945
30S 756977 4279200	30S 756883 4279240	30S 756707 4279192	30S 756584 4279106	30S 756444 4279101	30S 756273 4278943
30S 756969 4279199	30S 756881 4279241	30S 756701 4279191	30S 756581 4279108	30S 756434 4279093	30S 756272 4278940
30S 756964 4279194	30S 756876 4279242	30S 756693 4279193	30S 756569 4279104	30S 756415 4279074	30S 756272 4278937
30S 756956 4279188	30S 756869 4279241	30S 756680 4279196	30S 756569 4279104	30S 756423 4279053	30S 756276 4278929
30S 756949 4279180	30S 756860 4279241	30S 756671 4279197	30S 756569 4279104	30S 756368 4278968	30S 756275 4278926
30S 756944 4279177	30S 756854 4279240	30S 756663 4279196	30S 756566 4279103	30S 756354 4278989	30S 756275 4278924
30S 756939 4279176	30S 756838 4279238	30S 756646 4279194	30S 756558 4279104	30S 756317 4278958	30S 756273 4278921
30S 756931 4279174	30S 756816 4279237	30S 756635 4279191	30S 756555 4279104	30S 756307 4278962	30S 756271 4278918

DILIGENCIA: En sesión Plenaria de 08/08/2018, el Ayuntamiento de Altea acordó someter a participación pública y consultas durante un plazo de 45 días, el presente documento.
El Secretario.



ESTUDIO DE LOS CAMINOS RURALES DEL MUNICIPIO DE ALTEA

30S 756265 4278915	30S 756100 4278855	30S 755900 4278935	30S 755657 4279027	30S 755375 4279158	30S 755268 4279263
30S 756260 4278909	30S 756065 4278873	30S 755886 4278940	30S 755639 4279035	30S 755366 4279165	30S 755270 4279270
30S 756256 4278899	30S 756053 4278879	30S 755875 4278946	30S 755622 4279044	30S 755354 4279175	30S 755270 4279270
30S 756251 4278891	30S 756037 4278887	30S 755866 4278952	30S 755612 4279051	30S 755347 4279177	30S 755272 4279276
30S 756251 4278891	30S 756023 4278894	30S 755860 4278960	30S 755599 4279057	30S 755333 4279186	30S 755273 4279276
30S 756244 4278891	30S 756011 4278899	30S 755850 4278971	30S 755587 4279062	30S 755315 4279196	30S 755273 4279277
30S 756232 4278890	30S 756002 4278902	30S 755843 4278975	30S 755575 4279066	30S 755307 4279200	30S 755278 4279284
30S 756225 4278891	30S 755990 4278904	30S 755826 4278981	30S 755543 4279074	30S 755302 4279204	30S 755278 4279284
30S 756214 4278890	30S 755981 4278905	30S 755811 4278986	30S 755499 4279087	30S 755302 4279204	30S 755283 4279291
30S 756188 4278890	30S 755973 4278904	30S 755801 4278991	30S 755452 4279100	30S 755297 4279209	30S 755283 4279291
30S 756176 4278890	30S 755960 4278903	30S 755792 4278998	30S 755444 4279105	30S 755296 4279209	30S 755284 4279291
30S 756170 4278889	30S 755949 4278902	30S 755783 4279006	30S 755434 4279111	30S 755292 4279216	30S 755287 4279295
30S 756164 4278888	30S 755946 4278903	30S 755772 4279013	30S 755423 4279118	30S 755287 4279226	30S 755292 4279300
30S 756148 4278885	30S 755945 4278907	30S 755761 4279017	30S 755419 4279124	30S 755282 4279236	30S 755294 4279308
30S 756129 4278883	30S 755945 4278912	30S 755745 4279021	30S 755410 4279129	30S 755279 4279243	30S 755290 4279311
30S 756125 4278882	30S 755943 4278917	30S 755693 4279022	30S 755388 4279141	30S 755275 4279251	30S 755276 4279317
30S 756120 4278880	30S 755941 4278919	30S 755677 4279023	30S 755382 4279145	30S 755275 4279251	30S 755281 4279338
30S 756116 4278870	30S 755933 4278923	30S 755669 4279024	30S 755381 4279149	30S 755272 4279255	30S 755288 4279366
30S 756110 4278849	30S 755917 4278928	30S 755664 4279024	30S 755379 4279153	30S 755268 4279261	30S 755286 4279381

DILIGENCIA: En sesión Plenaria de 08/08/2018, el Ayuntamiento de Altea acordó someter a participación pública y consultas durante un plazo de 45 días, el presente documento.
El Secretario.






ESTUDIO DE LOS CAMINOS RURALES DEL MUNICIPIO DE ALTEA

30S 755274 4279378	30S 755075 4279442	30S 754988 4279493	30S 754836 4279540	30S 754743 4279469	30S 754592 4279501
30S 755263 4279375	30S 755060 4279450	30S 754981 4279486	30S 754830 4279545	30S 754740 4279465	30S 754567 4279517
30S 755249 4279375	30S 755059 4279452	30S 754975 4279478	30S 754824 4279547	30S 754724 4279454	30S 754560 4279525
30S 755229 4279378	30S 755056 4279458	30S 754968 4279468	30S 754811 4279548	30S 754682 4279431	30S 754551 4279529
30S 755180 4279391	30S 755053 4279460	30S 754958 4279466	30S 754801 4279550	30S 754668 4279426	30S 754541 4279531
30S 755148 4279393	30S 755047 4279459	30S 754950 4279465	30S 754792 4279549	30S 754658 4279425	30S 754519 4279539
30S 755148 4279393	30S 755040 4279460	30S 754941 4279467	30S 754786 4279546	30S 754653 4279426	30S 754492 4279549
30S 755136 4279398	30S 755032 4279465	30S 754925 4279473	30S 754782 4279542	30S 754647 4279429	30S 754454 4279566
30S 755130 4279402	30S 755027 4279471	30S 754883 4279490	30S 754777 4279534	30S 754642 4279439	
30S 755124 4279411	30S 755018 4279485	30S 754865 4279500	30S 754774 4279522	30S 754634 4279456	
30S 755116 4279422	30S 755011 4279493	30S 754856 4279515	30S 754771 4279515	30S 754629 4279467	
30S 755107 4279428	30S 755003 4279496	30S 754847 4279527	30S 754764 4279502	30S 754619 4279478	
30S 755095 4279435	30S 754994 4279497	30S 754839 4279536	30S 754758 4279492	30S 754610 4279489	



ESTUDIO DE LOS CAMINOS RURALES DEL MUNICIPIO DE ALTEA

INCIDENCIA		Nº1			
1		DESCRIPCIÓN			
	Vista general de la puerta metálica	La presencia de una puerta metálica impide el acceso al tramo que media entre este punto y la AP7, cuya construcción supuso la interrupción del trazado del camino tradicional.			
2		COORDENADAS			
	Detalle del camino tras la puerta	<table><tr><th>INICIO</th><td>30S 757546 4278938</td></tr><tr><td></td><td></td></tr></table>	INICIO	30S 757546 4278938	
INICIO	30S 757546 4278938				
					

Vista general de la puerta metálica

Detalle del camino tras la puerta

DILIGENCIA: En sesión Plenaria de 08/08/2018, el Ayuntamiento de Altea acordó someter a participación pública y consultas durante un plazo de 45 días, el presente documento.
El Secretario.



ESTUDIO DE LOS CAMINOS RURALES DEL MUNICIPIO DE ALTEA

INCIDENCIA			Nº2	
1		DESCRIPCIÓN		
		El camino está cortado por el SE, en la zona más cercana a la AP-7, por la construcción de un muro de delimitación de una propiedad privada. Hasta el punto de "final de incidencia", el camino no vuelve a ser reconocible.		
2		COORDENADAS	INICIO	30S 757349 4279104
			FINAL	30S 757283 4279125
				




Imagen del inicio de la incidencia

Imagen del final de la incidencia

DILIGENCIA: En sesión Plenaria de 08/08/2018, el Ayuntamiento de Altea acordó someter a participación pública y consultas durante un plazo de 45 días, el presente documento.
El Secretario.



ESTUDIO DE LOS CAMINOS RURALES DEL MUNICIPIO DE ALTEA

INCIDENCIA			Nº3	
1		DESCRIPCIÓN		
		El camino está interrumpido en un tramo por un vallado de tela metálica en el que se abre una puerta doble, en el inicio de la incidencia, y otra, de una sola hoja, en el punto final.		
2		COORDENADAS	INICIO	30S 757139 4279222
			FINAL	30S 757005 4279234
				

Inicio incidencia. Puerta de vallado metálico

Final de la incidencia. Camino y vallado con puerta

DILIGENCIA: En sesión Plenaria de 08/08/2018, el Ayuntamiento de Altea acordó someter a participación pública y consultas durante un plazo de 45 días, el presente documento.
El Secretario.



ESTUDIO DE LOS CAMINOS RURALES DEL MUNICIPIO DE ALTEA

INCIDENCIA

Nº4

1



DESCRIPCIÓN

El camino está cortado por una puerta corredera metálica.

COORDENADAS

INICIO

30S 755698 4279023




2



DILIGENCIA: En sesión Plenaria de 08/08/2018, el Ayuntamiento de Altea acordó someter a participación pública y consultas durante un plazo de 45 días, el presente documento.
El Secretario.



ESTUDIO DE LOS CAMINOS RURALES DEL MUNICIPIO DE ALTEA

INCIDENCIA			Nº5	
1		DESCRIPCIÓN		
		El camino discurre por el barranco del Gato durante un tramo, perdiéndose en el punto meridional marcado (inicio incidencia). En el extremo norte existe una puerta que impide el paso.		
2		COORDENADAS	INICIO	30S 755292 4279300
			FINAL	30S 755190 4279389
				

Inicio incidencia

Fin incidencia

DILIGENCIA: En sesión Plenaria de 08/08/2018, el Ayuntamiento de Altea acordó someter a participación pública y consultas durante un plazo de 45 días, el presente documento.
El Secretario.

