
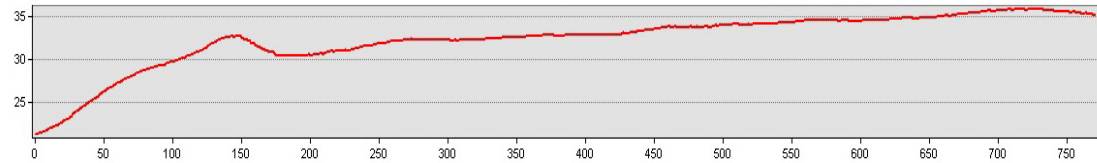


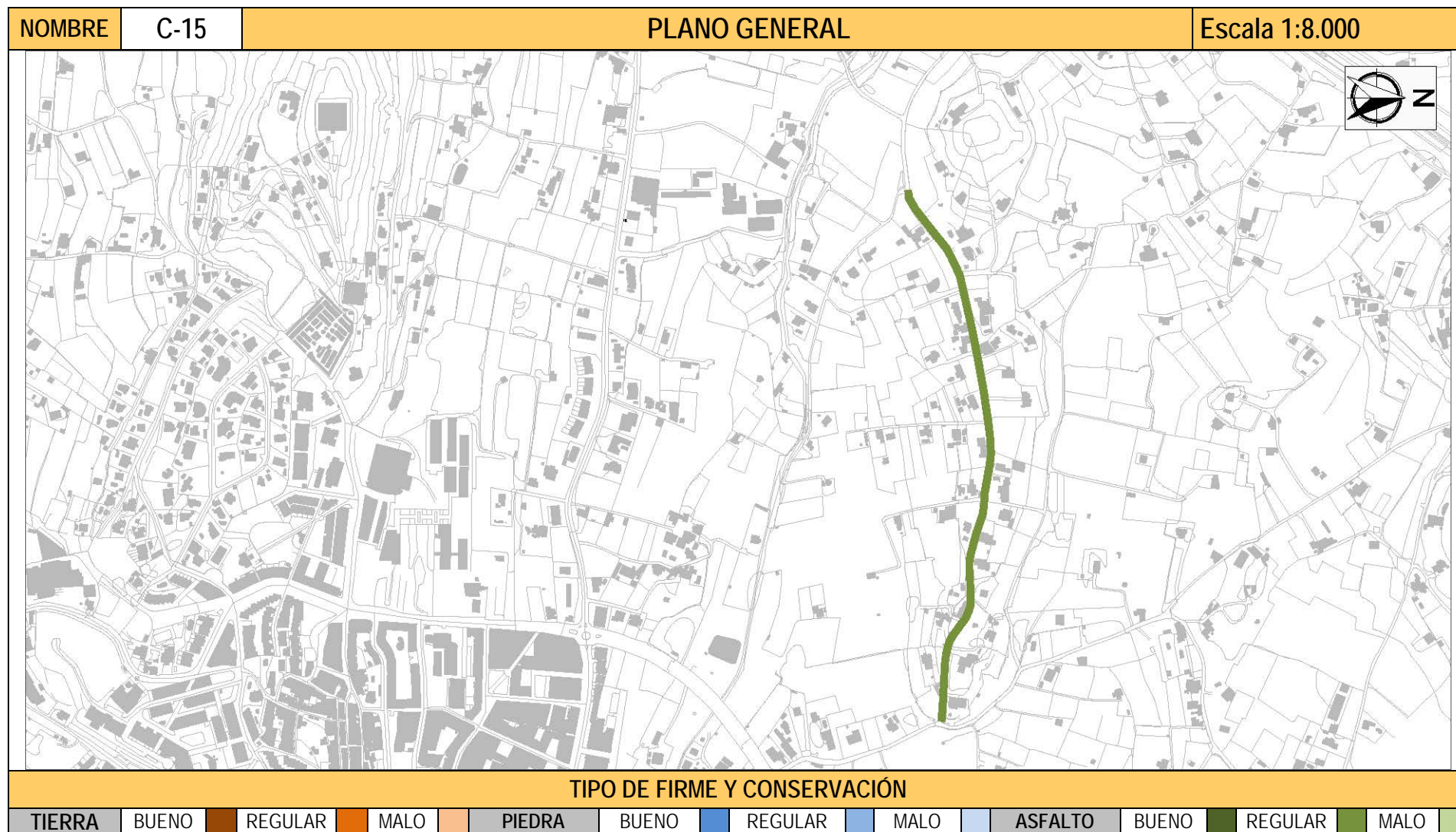
ESTUDIO DE LOS CAMINOS RURALES DEL MUNICIPIO DE ALTEA

NOMBRE			Nº I.B.M.	DENOMINACIONES	DESCRIPCIÓN						
CAMINO 15			461	CAMINO DE LA LLOMA	<p>Camino de corto recorrido que parte del Camino del Mandem, con el que tiene su intersección a unos 245 m al norte del cruce de éste con la Avda. Alcalde Juan Alvado. Presenta un trazado con dirección E-O. Discurre por la <i>Ptda. de La Lloma</i>. Con un perfil ligeramente serpenteante, finaliza en el cruce con el Camino de <i>Callosa-Barranquet</i>. Atraviesa un paisaje en el que predominan las viviendas unifamiliares y campos de cultivo.</p> <p>Cartografía histórica: Mapa del Instituto Geográfico y Estadístico, 1899. Mapa del Instituto Geográfico y Catastral, 1938. Ortofotos del vuelo 1956-57. Mapa del Instituto Geográfico Nacional MTN25 Edición 1996. MNT Parcelario 1:2000 Tº Municipal de Altea. Cartografía de Catastro.</p>						
COORDENADAS BÁSICAS			REFERENCIAS CATASTRALES								
INICIO	X756541	Y4277184	03018A006090520000UI								
FINAL	X755808	Y4277138									
ORTOFOTO											
					COTAS (snm) / DESNIVEL (m)			DIMENSIONES			
					INICIO	FINAL	MÁXIMA	MÍNIMA	LONGITUD	ANCHURA MAX.	ANCHURA MIN.
					21 m.	37 m.	38 m.	21 m.	770 m.	5.5 m.	3.5 m.
					ALTIMETRIA						
											

DILIGENCIA: En sesión Plenaria de 08/08/2018, el Ayuntamiento de Altea acordó someter a participación pública y consultas durante un plazo de 45 días, el presente documento.
El Secretario.



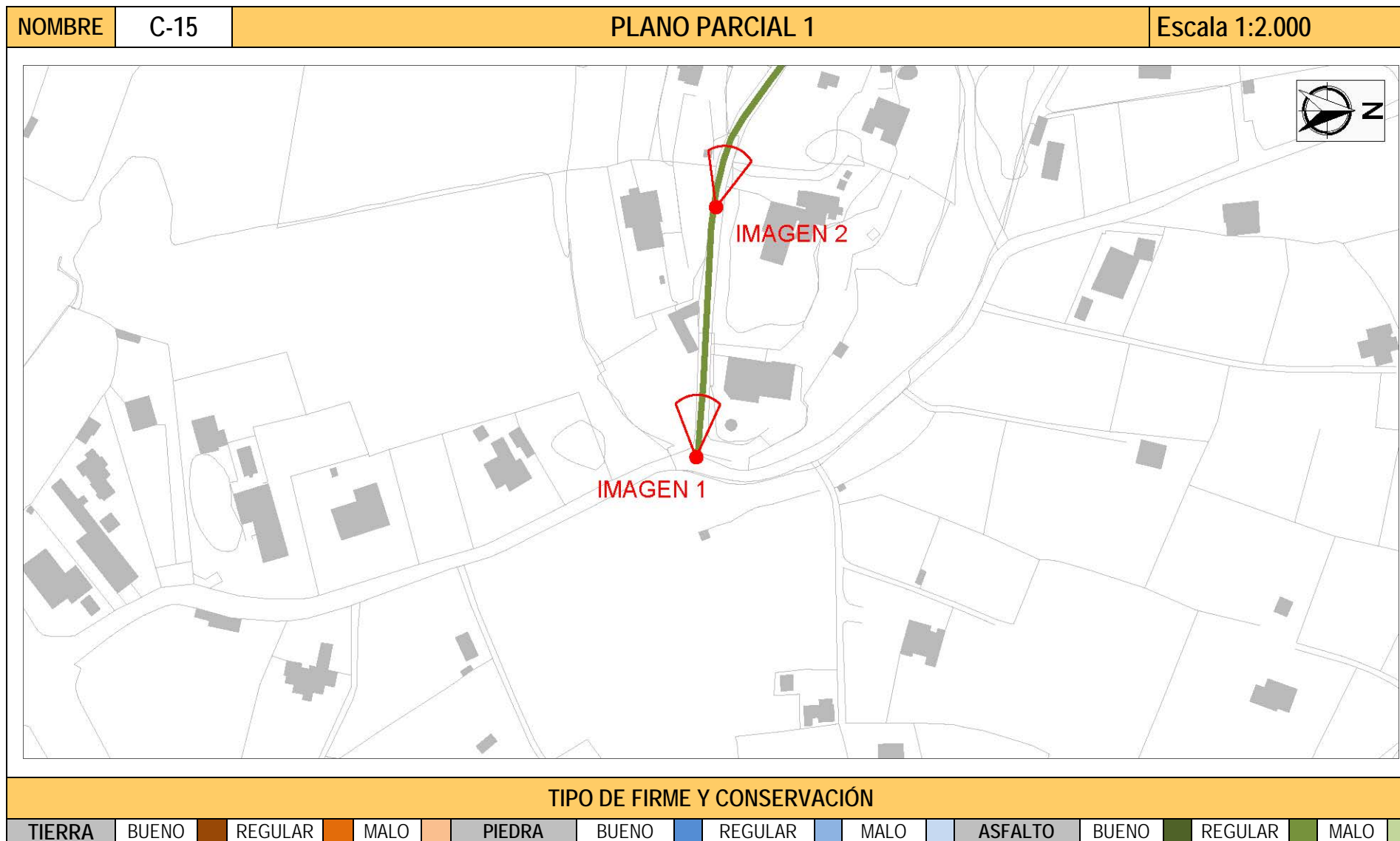
ESTUDIO DE LOS CAMINOS RURALES DEL MUNICIPIO DE ALTEA



DILIGENCIA: En sesión Plenaria de 08/08/2018, el Ayuntamiento de Altea acordó someter a participación pública y consultas durante un plazo de 45 días, el presente documento.
El Secretario.



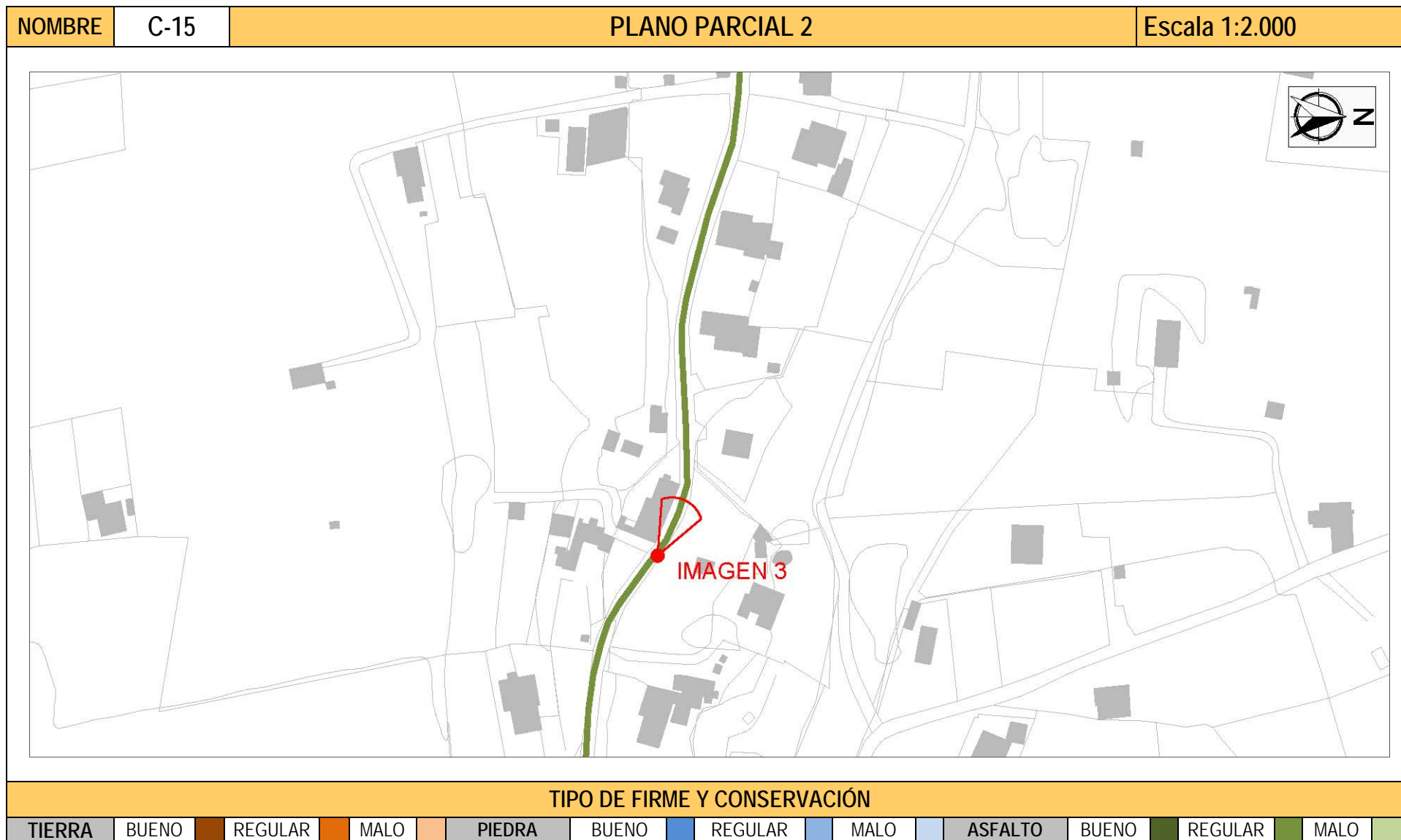
ESTUDIO DE LOS CAMINOS RURALES DEL MUNICIPIO DE ALTEA



DILIGENCIA: En sesión Plenaria de 08/08/2018, el Ayuntamiento de Altea acordó someter a participación pública y consultas durante un plazo de 45 días, el presente documento.
El Secretario.



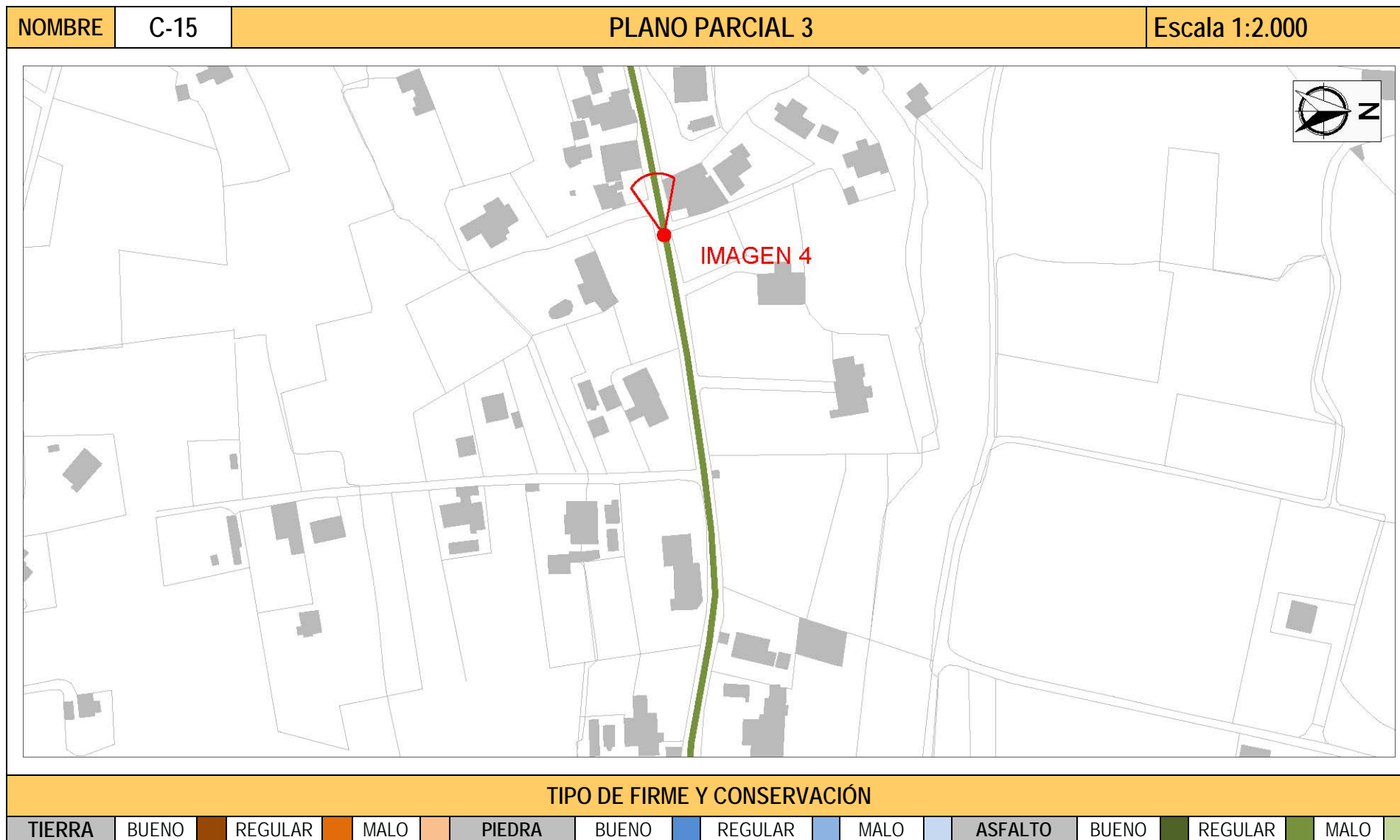
ESTUDIO DE LOS CAMINOS RURALES DEL MUNICIPIO DE ALTEA



DILIGENCIA: En sesión Plenaria de 08/08/2018, el Ayuntamiento de Altea acordó someter a participación pública y consultas durante un plazo de 45 días, el presente documento.
El Secretario.



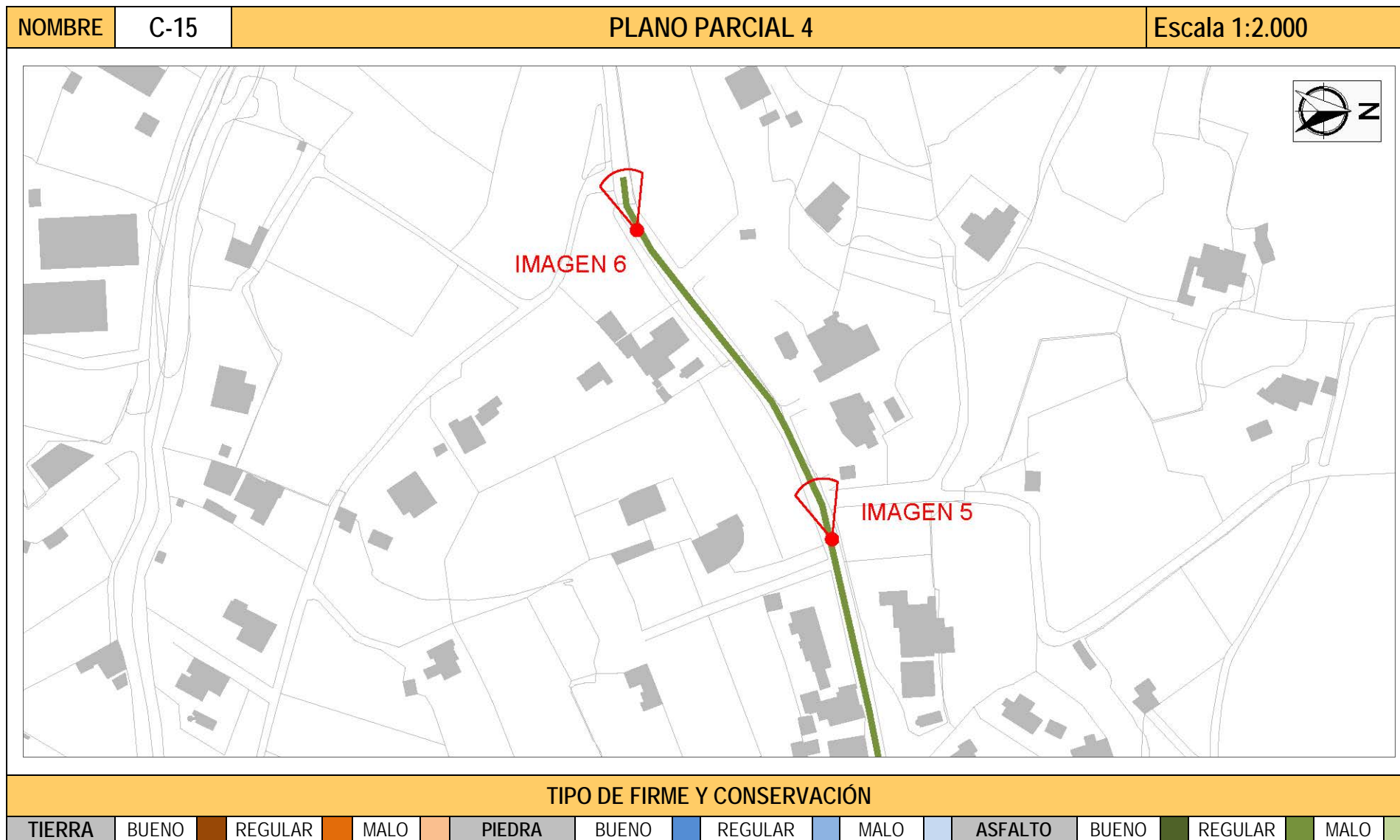
ESTUDIO DE LOS CAMINOS RURALES DEL MUNICIPIO DE ALTEA



DILIGENCIA: En sesión Plenaria de 08/08/2018, el Ayuntamiento de Altea acordó someter a participación pública y consultas durante un plazo de 45 días, el presente documento.
El Secretario.








ESTUDIO DE LOS CAMINOS RURALES DEL MUNICIPIO DE ALTEA



DILIGENCIA: En sesión Plenaria de 08/08/2018, el Ayuntamiento de Altea acordó someter a participación pública y consultas durante un plazo de 45 días, el presente documento.
El Secretario.



ESTUDIO DE LOS CAMINOS RURALES DEL MUNICIPIO DE ALTEA

NOMBRE	C-15	IMÁGENES		
				
1. Inicio del camino		2. Detalle del camino		3. Detalle del camino
				
4. Detalle del camino		5. Detalle del camino		6. Final del camino

DILIGENCIA: En sesión Plenaria de 08/08/2018, el Ayuntamiento de Altea acordó someter a participación pública y consultas durante un plazo de 45 días, el presente documento.
El Secretario.



ESTUDIO DE LOS CAMINOS RURALES DEL MUNICIPIO DE ALTEA

COORDENADAS UTM (ETRS 89 Huso 30)

30S 756541 4277184	30S 756422 4277200	30S 756331 4277223	30S 756225 4277244	30S 756048 4277236	30S 755834 4277148
30S 756516 4277186	30S 756408 4277210	30S 756321 4277223	30S 756189 4277250	30S 755999 4277226	30S 755819 4277139
30S 756461 4277189	30S 756399 4277217	30S 756312 4277224	30S 756171 4277253	30S 755926 4277209	30S 755808 4277138
30S 756448 4277191	30S 756389 4277221	30S 756281 4277232	30S 756149 4277251	30S 755899 4277196	
30S 756437 4277193	30S 756379 4277225	30S 756256 4277241	30S 756126 4277248	30S 755889 4277191	
30S 756429 4277196	30S 756358 4277224	30S 756238 4277243	30S 756086 4277242	30S 755853 4277163	

DILIGENCIA: En sesión Plenaria de 08/08/2018, el Ayuntamiento de Altea acordó someter a participación pública y consultas durante un plazo de 45 días, el presente documento.
El Secretario.

