
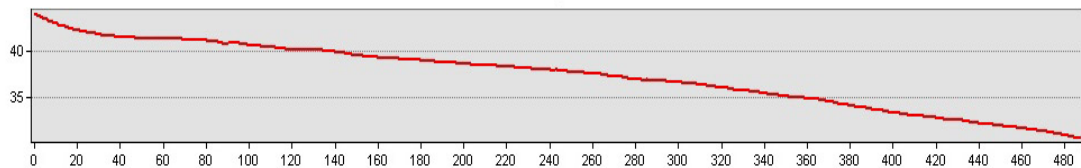


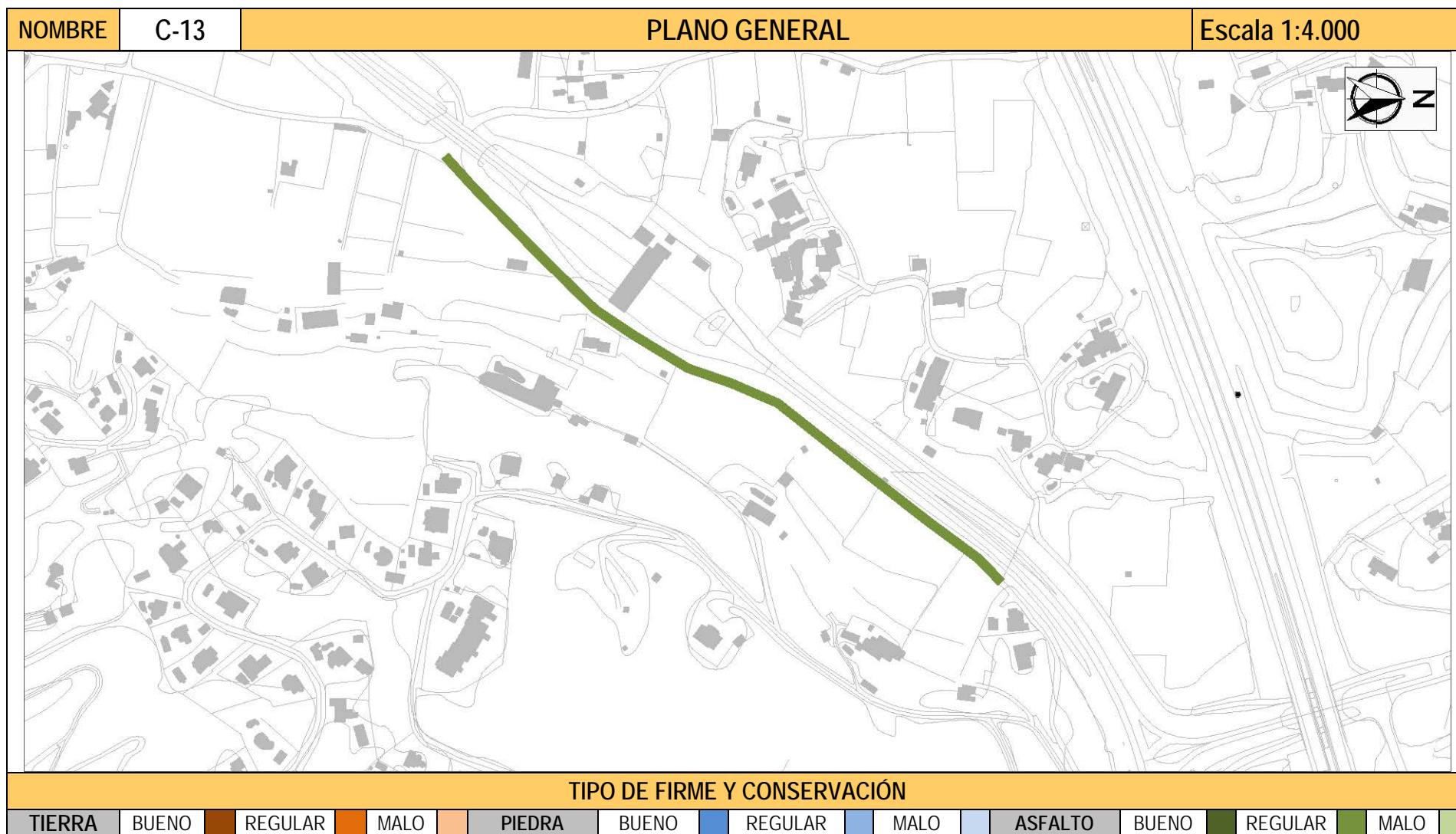
## ESTUDIO DE LOS CAMINOS RURALES DEL MUNICIPIO DE ALTEA

NOMBRE			Nº I.B.M.	DENOMINACIONES	DESCRIPCIÓN						
CAMINO 13			425	CAMINO PARALELO A LA AP7	El camino se inicia en la partida de la Olla de Altea, en la zona de Montemolar, a la altura del paso elevado peatonal de la CV-755. Este constituye, además, el punto de unión con el camino de Mosmay. Presenta un recorrido prácticamente rectilíneo y un firme asfaltado en un grado de conservación aceptable.						
COORDENADAS BÁSICAS				REFERENCIAS CATASTRALES			Discurre paralelo por el sur al citado vial en el tramo que se dirige hacia el peaje de la AP-7, con dirección NE-SO, dejando al flanco septentrional la CV-755, de la que lo separa visualmente en algunos tramos una alineación de vegetación. Al meridional, campos de cultivo, la mayoría yermos, pequeñas zonas con pinos y alguna vivienda unifamiliar				
INICIO	X757933	Y4279086	03018A005090010000UF								
FINAL	X757640	Y4278703									
ORTOFOTO					Finaliza en el cruce con el Camino de <i>Altea La Vella</i> (Camino Hondo), que se produce a la altura del paso inferior para vehículos que cruza el acceso a la AP-7.						
					COTAS (snm) / DESNIVEL (m)				DIMENSIONES		
					INICIO	FINAL	MÁXIMA	MÍNIMA	LONGITUD	ANCHURA MAX.	ANCHURA MIN.
					45 m.	30 m.	45 m.	30 m.	487 m.	5,2 m.	3,2 m.
					ALTIMETRIA						
											

DILIGENCIA: En sesión Plenaria de 08/08/2018, el Ayuntamiento de Altea acordó someter a participación pública y consultas durante un plazo de 45 días, el presente documento.  
El Secretario.



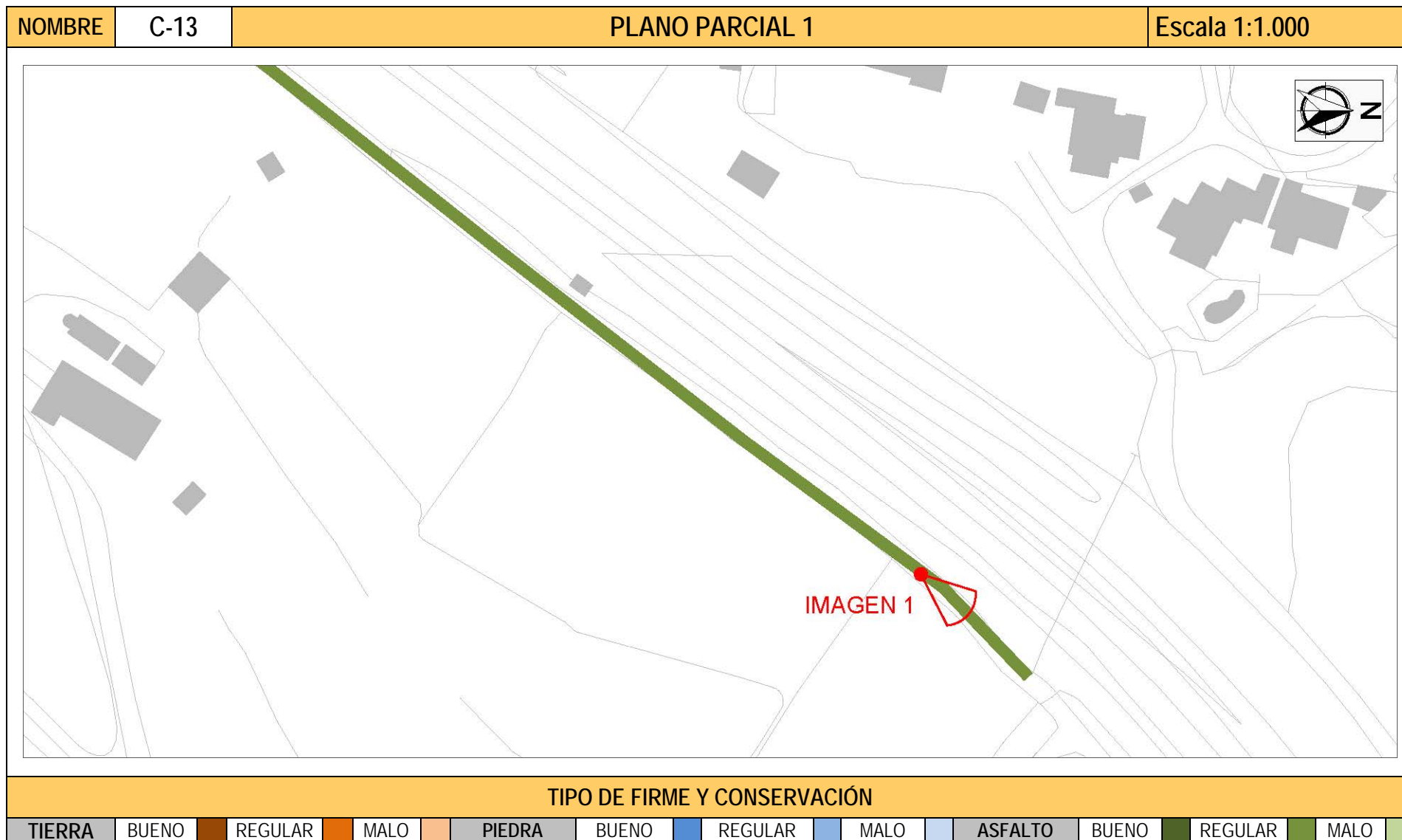
# ESTUDIO DE LOS CAMINOS RURALES DEL MUNICIPIO DE ALTEA



DILIGENCIA: En sesión Plenaria de 08/08/2018, el Ayuntamiento de Altea acordó someter a participación pública y consultas durante un plazo de 45 días, el presente documento.  
El Secretario.



# ESTUDIO DE LOS CAMINOS RURALES DEL MUNICIPIO DE ALTEA

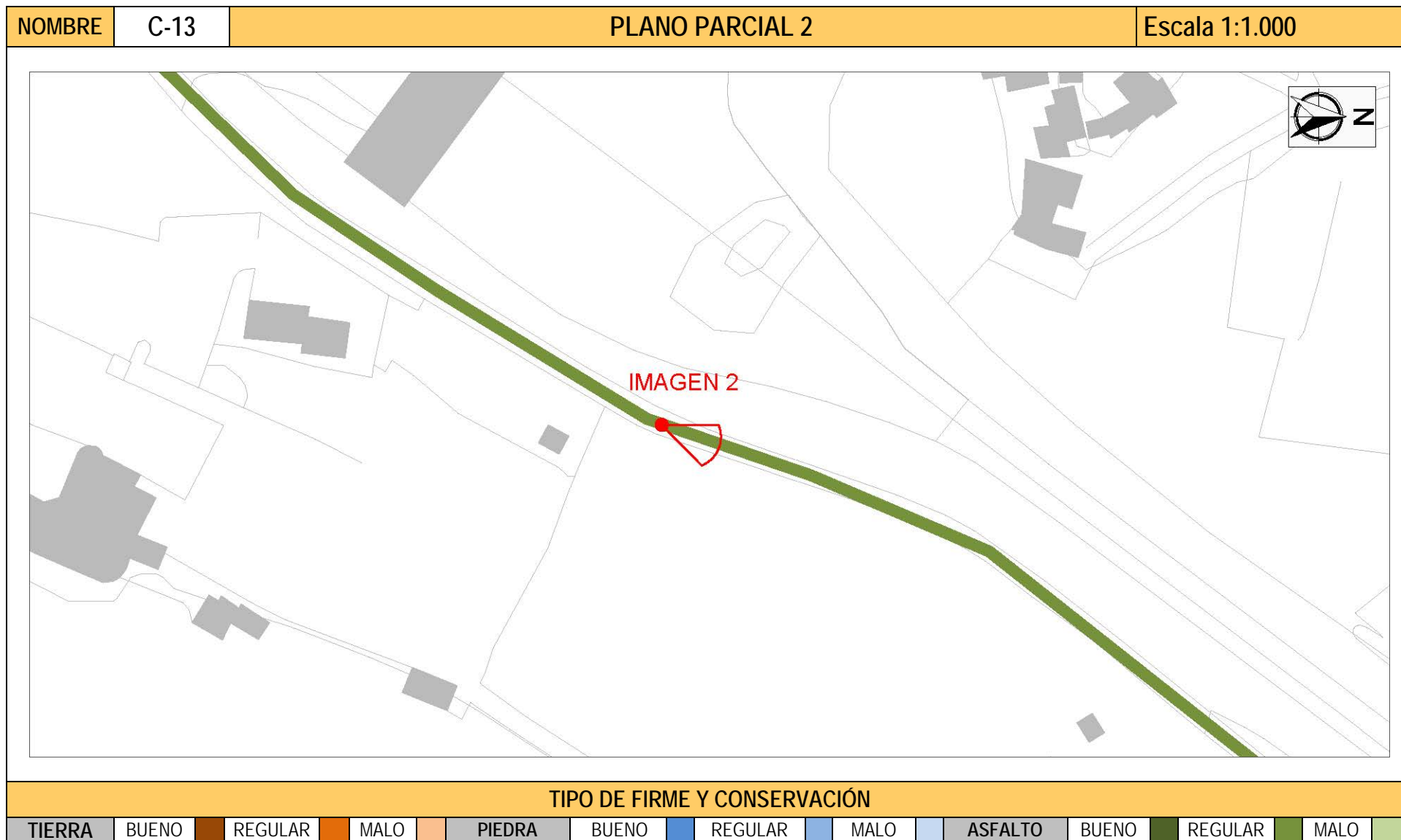


DILIGENCIA: En sesión Plenaria de 08/08/2018, el Ayuntamiento de Altea acordó someter a participación pública y consultas durante un plazo de 45 días, el presente documento.  
El Secretario.





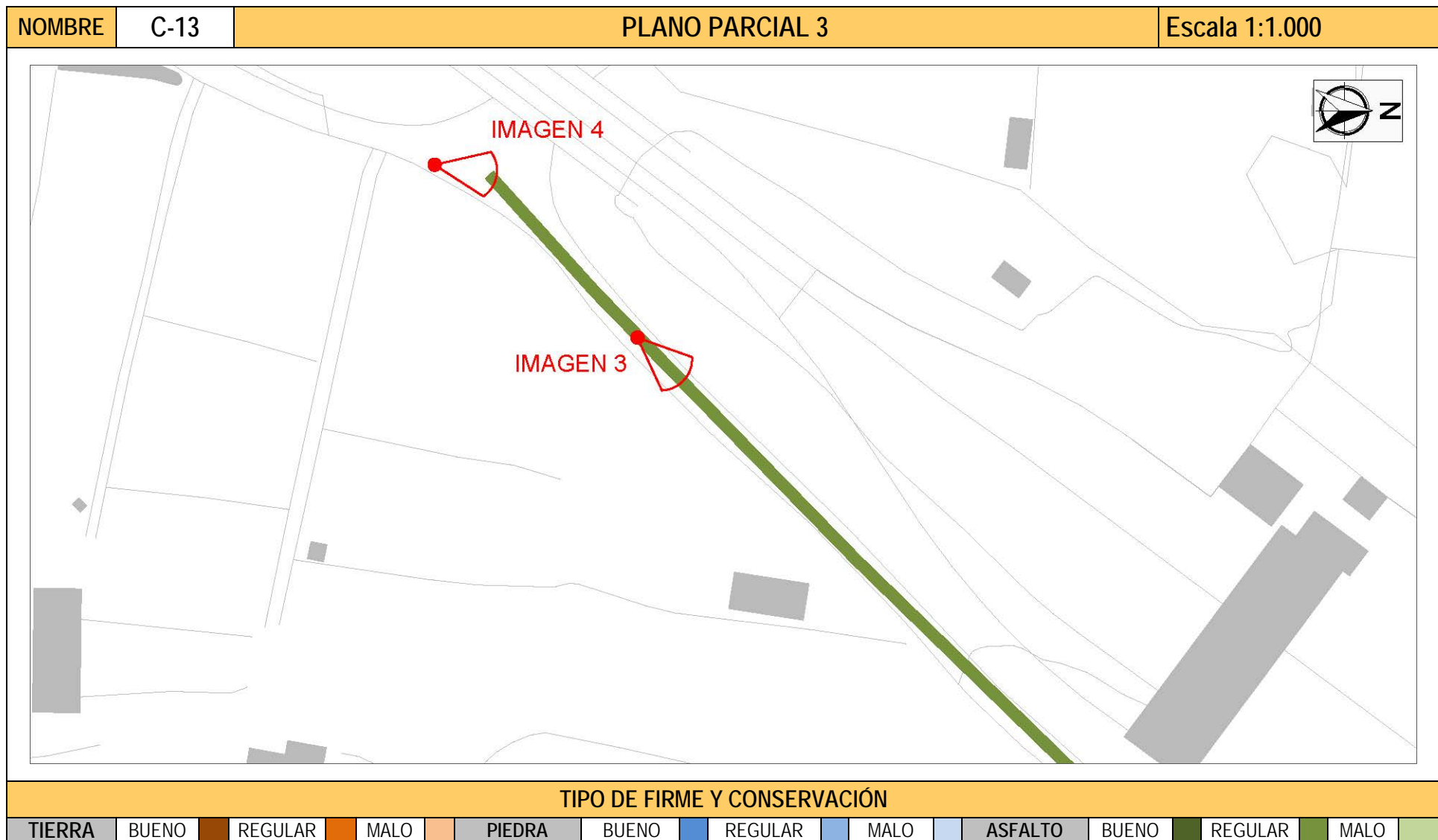
# ESTUDIO DE LOS CAMINOS RURALES DEL MUNICIPIO DE ALTEA



DILIGENCIA: En sesión Plenaria de 08/08/2018, el Ayuntamiento de Altea acordó someter a participación pública y consultas durante un plazo de 45 días, el presente documento.  
El Secretario.







# ESTUDIO DE LOS CAMINOS RURALES DEL MUNICIPIO DE ALTEA



DILIGENCIA: En sesión Plenaria de 08/08/2018, el Ayuntamiento de Altea acordó someter a participación pública y consultas durante un plazo de 45 días, el presente documento.  
El Secretario.



# ESTUDIO DE LOS CAMINOS RURALES DEL MUNICIPIO DE ALTEA

NOMBRE	C-13	IMÁGENES			
					
1. Inicio del camino junto paso elevado de AP7		2. Detalle del camino.		3. Detalle del Camino	
					
4. Final del camino, unión con el camino Hondo					

DILIGENCIA: En sesión Plenaria de 08/08/2018, el Ayuntamiento de Altea acordó someter a participación pública y consultas durante un plazo de 45 días, el presente documento.  
El Secretario.



# ESTUDIO DE LOS CAMINOS RURALES DEL MUNICIPIO DE ALTEA

## COORDENADAS UTM (ETRS 89 Huso 30)

30S 757933 4279086

30S 757924 4279077

30S 757917 4279071

30S 757911 4279063

30S 757891 4279035

30S 757858 4278993

30S 757810 4278932

30S 757796 4278900

30S 757786 4278870

30S 757763 4278832

30S 757746 4278806

30S 757708 4278768

30S 757661 4278722

30S 757640 4278703

