
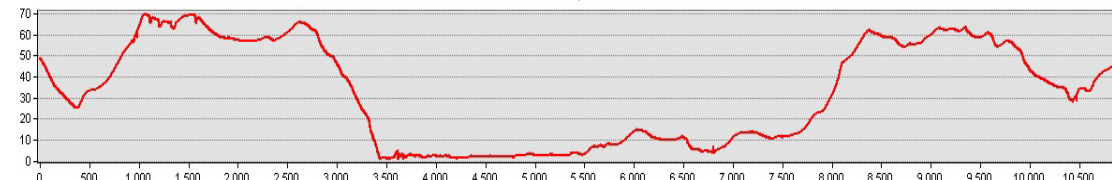


ESTUDIO DE LOS CAMINOS RURALES DEL MUNICIPIO DE ALTEA

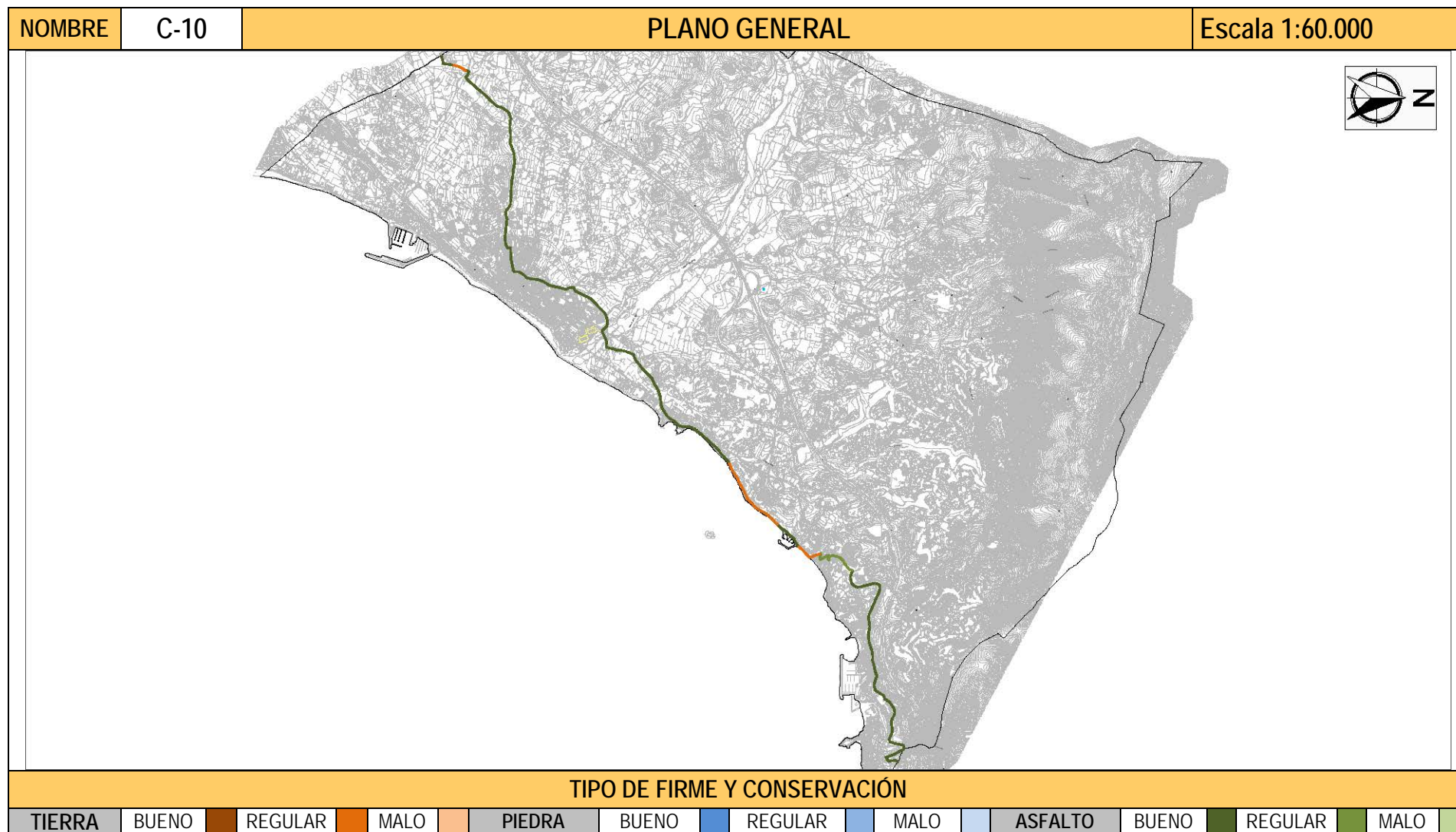
NOMBRE			Nº I.B.M.	DENOMINACIONES	DESCRIPCIÓN
CAMINO 10			430	COLADA DEL MASCARAT	El camino, con dirección NE-SO, atraviesa la totalidad del Término. Comienza en el Término de Calpe, cruzando el Barranco del <i>Mascarat</i> en su trazado por la <i>C/ Freu</i> . Continúa describiendo curvas a su paso por la <i>C/ Freu</i> , en una zona de urbanizaciones y áreas con pinos. Se une al trazado de la N-332 en el PK 164,170. Continúa por esta carretera a su paso por Galeras Bajas hasta la entrada a la urbanización Galera del Mar, por la <i>C/ La Tórtola</i> ; sigue por la <i>C/El Gafarró</i> , describiendo una curva cerrada hacia el Este para embocar la <i>C/ El Verderol</i> , al final de la cual baja hasta la Playa de <i>la Solsida</i> por una senda de tierra parcialmente camuflada por la vegetación. Recorre 180 m por la línea de costa hasta el puerto Marimontaña, siendo en este tramo el trazado de tierra. A su paso por la valla que delimita el puerto, el firme vuelve a ser de asfalto; una pasarela de madera marca el tránsito hacia el camino de tierra, todavía junto a la línea de costa. Durante los siguientes 925 m, el camino sigue discurriendo por la línea de costa, atravesando la Olla de Altea y <i>Cap Negret</i> . Continúa el trazado por la <i>C/ Cap Negret</i> , bordeando la costa en un paisaje urbano. Cruza la N-332 en el PK159,450, entrando en un tramo reservado a residentes con el firme de adoquines modernos que, tras recorrer 520 m, se une con el <i>Camí de Altea La Vella</i> . Al alcanzar el Matadero, 360 m más al SO, el camino gira al Oeste, volviendo a ser de asfalto. Cruza el río Algar y continúa por el <i>Camí l'Algar</i> , dejando al sur un paisaje urbano consolidado y al norte campos yermos. Continúa por el <i>Camí de l'Horta</i> , ya en zona urbana; atraviesa la Av. de la Nucia para embocar las <i>C/ Costera dels Matxos</i> , <i>Calvari</i> y Alcoi, dejando al N el <i>Palau d'Altea</i> . En este punto, abandona la <i>C/ Alcoi</i> , girando al Oeste y saliendo definitivamente del casco urbano para adentrarse por el <i>Camí d'Alcoi</i> en una zona donde predominan los cultivos y las viviendas dispersas; tras recorrer 1050 m, gira hacia el SO por la Senda de las Hoyas Blancas, atravesando la Ptda <i>Els Racons</i> , cruzando el Bco. de Los Arcos y finalizando en el límite con Alfaz del Pi, en terrenos de <i>El Planet</i> , tras recorrer 975 m con un trazado prácticamente rectilíneo. En el punto final se observa la presrencia de un mojón de término. Este camino aparece registrado en el Catálogo de Vías Pecuarias de la Comunitat Valenciana, Código: 030187_000000_001_000 <i>Colada del Mascarat</i> .
			463		
			480		
			490		
COORDENADAS BÁSICAS			REFERENCIAS CATASTRALES		
INICIO H31	X239577	Y4280375	03018A004090160000UG 03018A005090110000UI 03018A007090010000UZ 03018A008090190000UP 03018A009090460000UE		
FINAL H30	X754541	Y4275692			
ORTOFOTO					
					

COTAS (snm) / DESNIVEL (m)				DIMESIONES		
INICIO	FINAL	MÁXIMA	MÍNIMA	LONGITUD	ANCHURA MAX.	ANCHURA MIN.
49 m.	45 m.	70 m.	3 m.	10.832 m.	16 m.	1,6 m.
ALTIMETRIA						
						

DILIGENCIA: En sesión Plenaria de 08/08/2018, el Ayuntamiento de Altea acordó someter a participación pública y consultas durante un plazo de 45 días, el presente documento.
El Secretario.



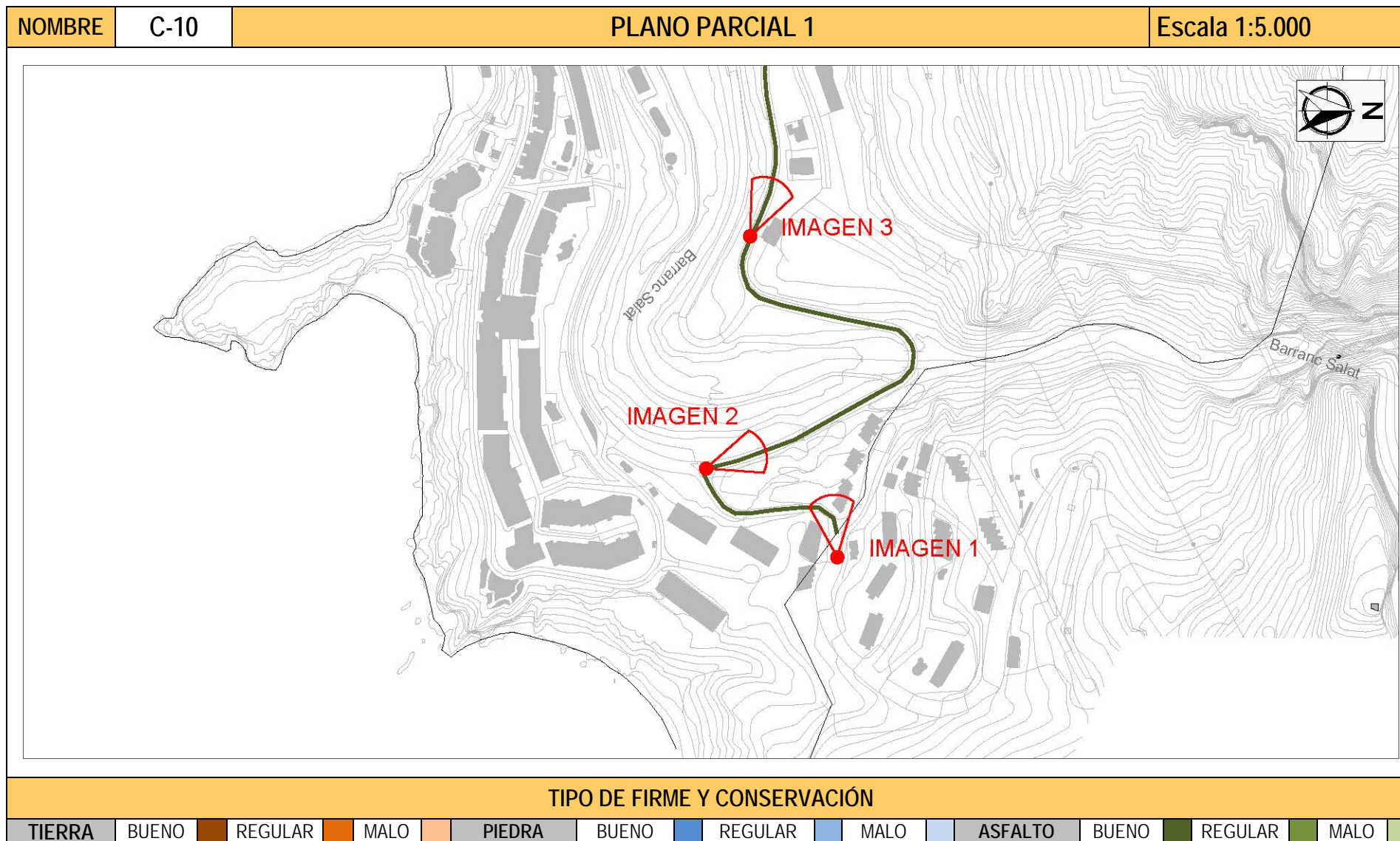
ESTUDIO DE LOS CAMINOS RURALES DEL MUNICIPIO DE ALTEA



DILIGENCIA: En sesión Plenaria de 08/08/2018, el Ayuntamiento de Altea acordó someter a participación pública y consultas durante un plazo de 45 días, el presente documento.
El Secretario.



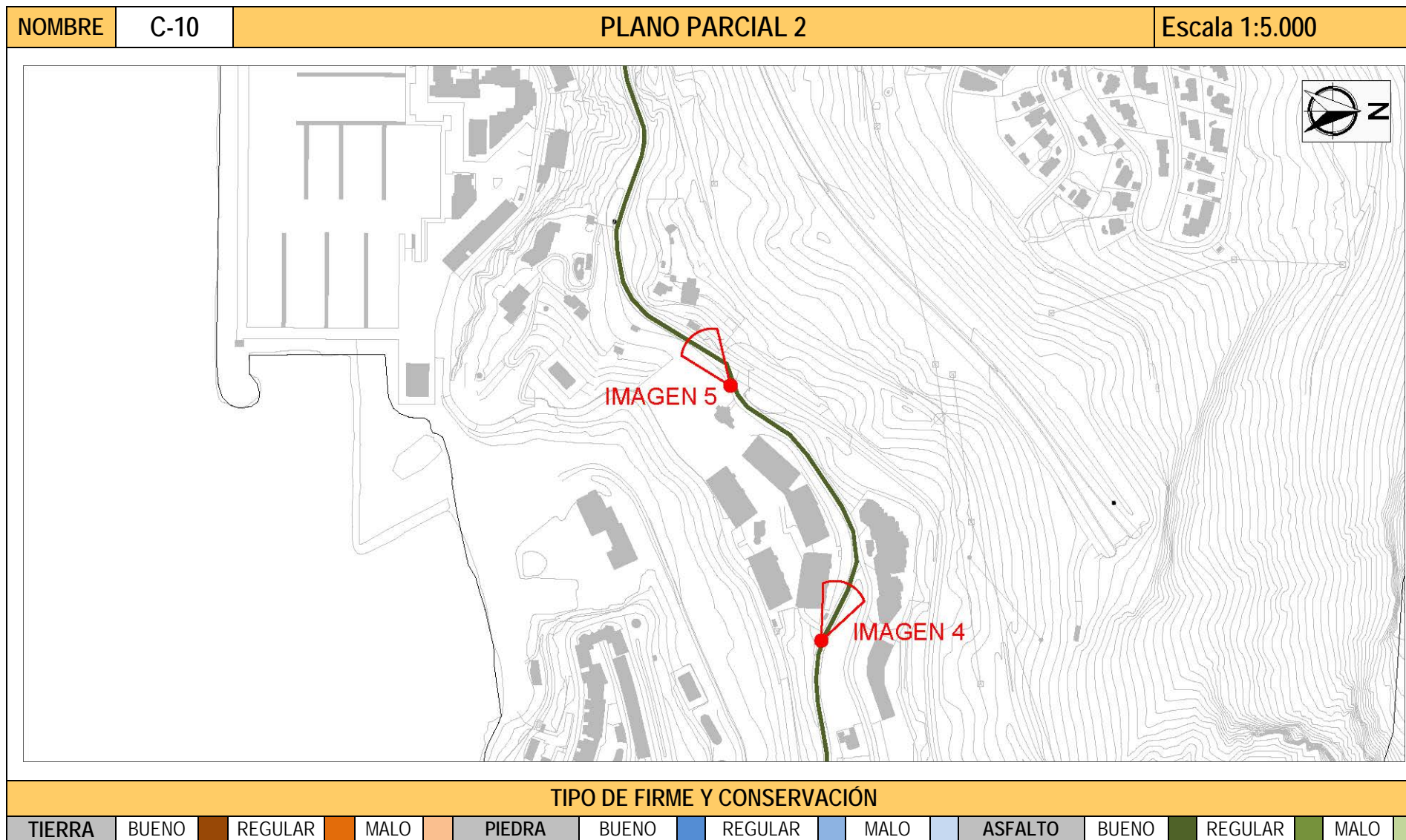
ESTUDIO DE LOS CAMINOS RURALES DEL MUNICIPIO DE ALTEA



DILIGENCIA: En sesión Plenaria de 08/08/2018, el Ayuntamiento de Altea acordó someter a participación pública y consultas durante un plazo de 45 días, el presente documento.
El Secretario.



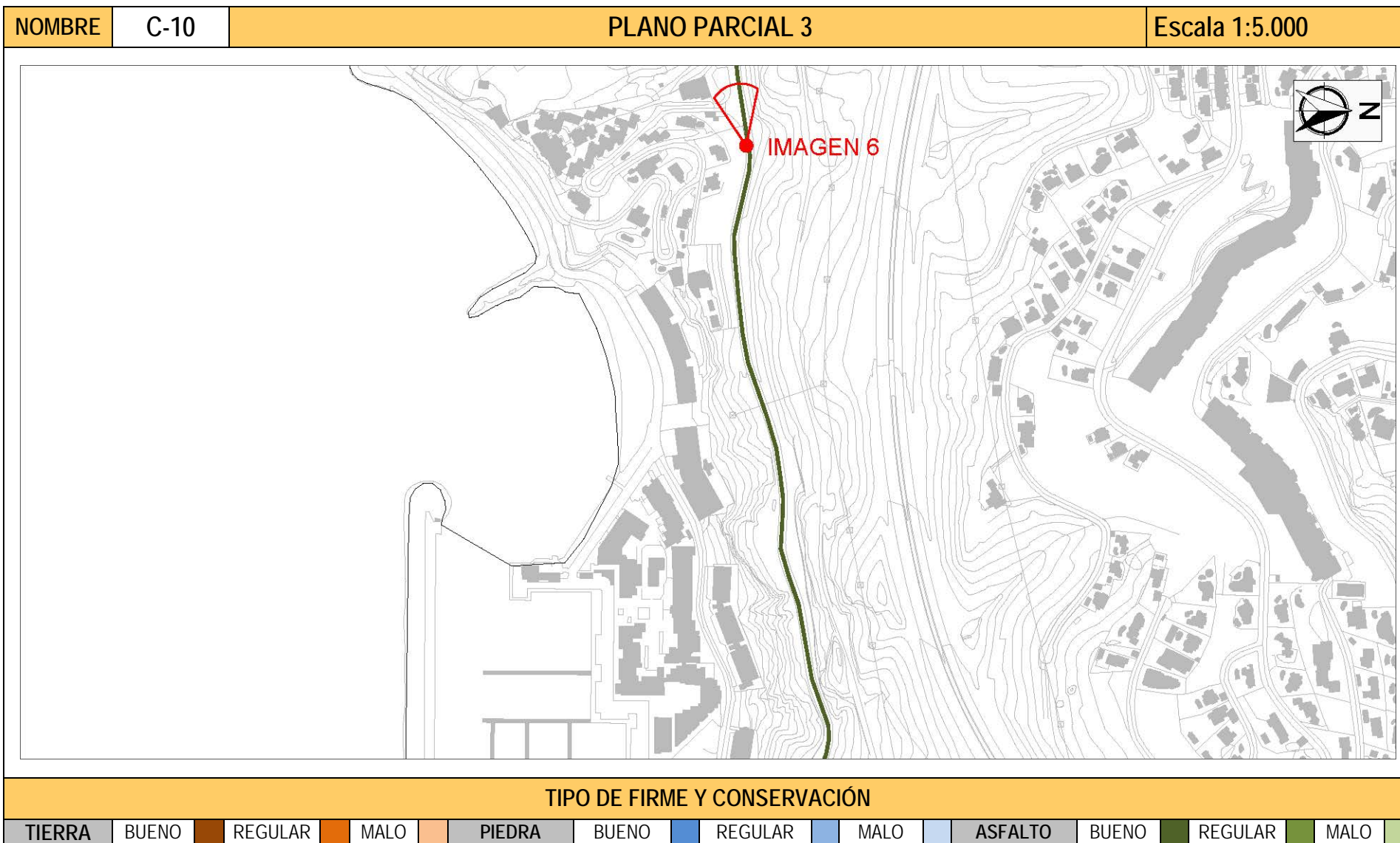
ESTUDIO DE LOS CAMINOS RURALES DEL MUNICIPIO DE ALTEA



DILIGENCIA: En sesión Plenaria de 08/08/2018, el Ayuntamiento de Altea acordó someter a participación pública y consultas durante un plazo de 45 días, el presente documento.
El Secretario.



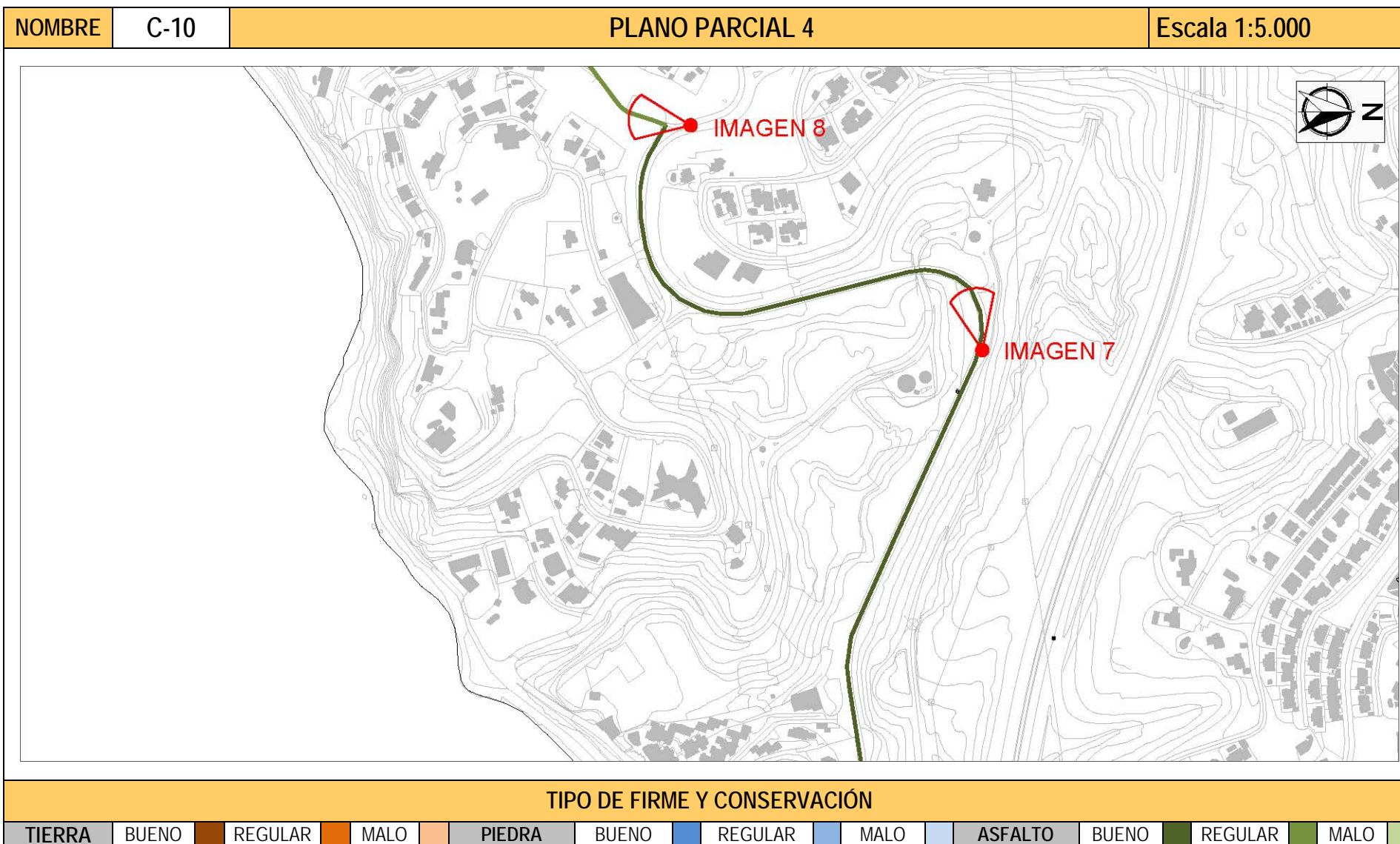
ESTUDIO DE LOS CAMINOS RURALES DEL MUNICIPIO DE ALTEA



DILIGENCIA: En sesión Plenaria de 08/08/2018, el Ayuntamiento de Altea acordó someter a participación pública y consultas durante un plazo de 45 días, el presente documento.
El Secretario.



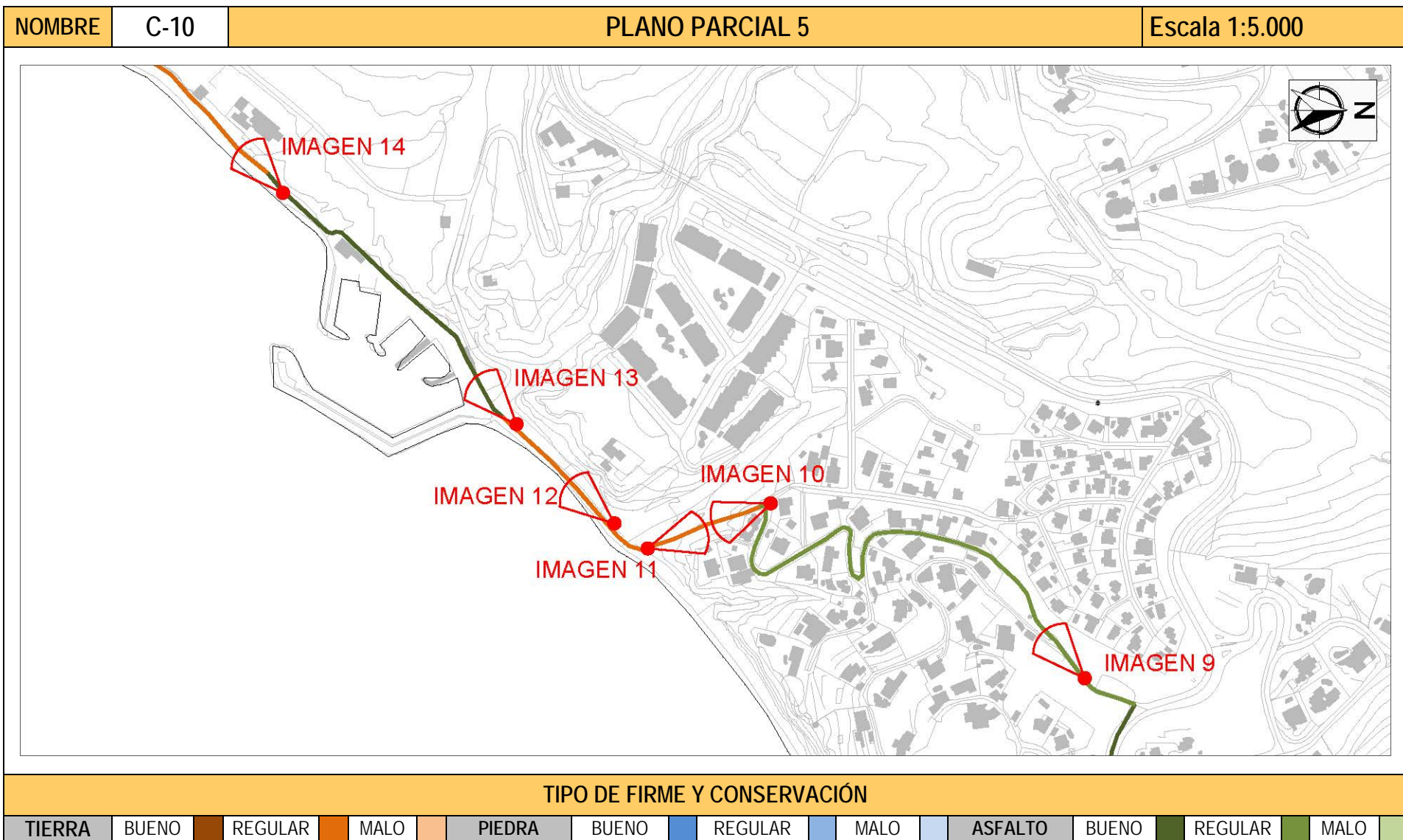
ESTUDIO DE LOS CAMINOS RURALES DEL MUNICIPIO DE ALTEA



DILIGENCIA: En sesión Plenaria de 08/08/2018, el Ayuntamiento de Altea acordó someter a participación pública y consultas durante un plazo de 45 días, el presente documento.
El Secretario.



ESTUDIO DE LOS CAMINOS RURALES DEL MUNICIPIO DE ALTEA

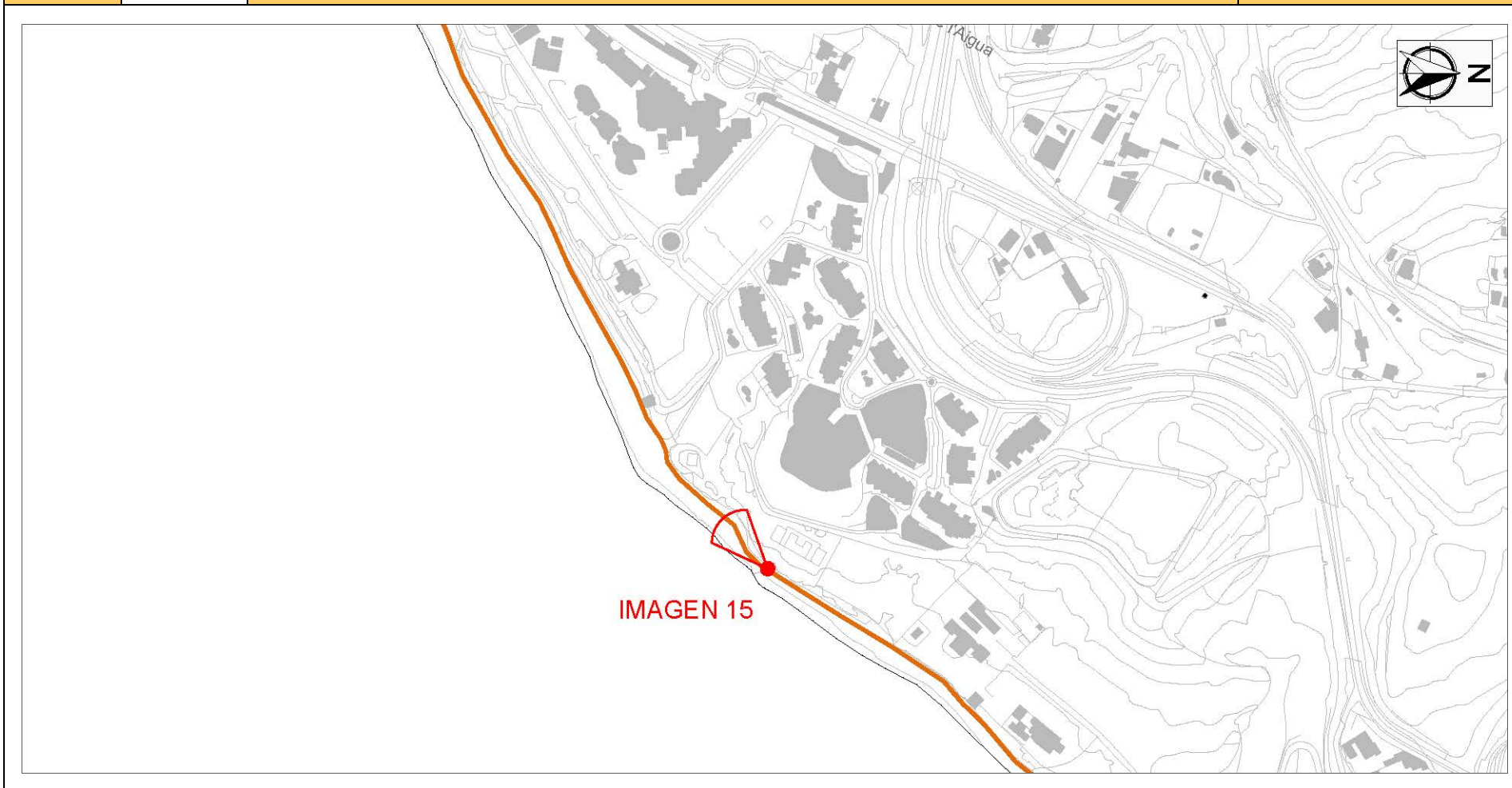


DILIGENCIA: En sesión Plenaria de 08/08/2018, el Ayuntamiento de Altea acordó someter a participación pública y consultas durante un plazo de 45 días, el presente documento.
El Secretario.



ESTUDIO DE LOS CAMINOS RURALES DEL MUNICIPIO DE ALTEA

NOMBRE	C-10	PLANO PARCIAL 6	Escala 1:5.000
--------	------	-----------------	----------------



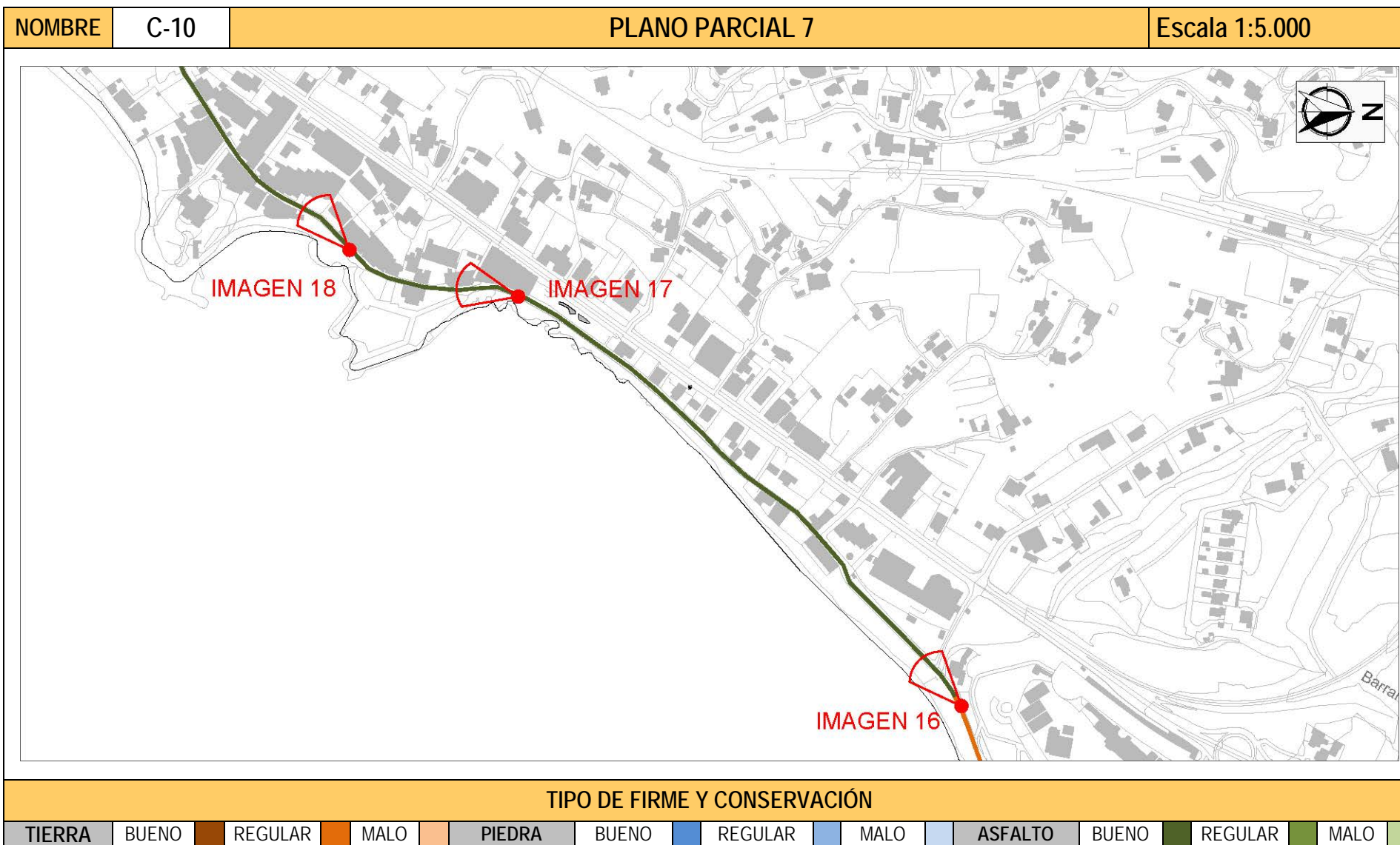
TIPO DE FIRME Y CONSERVACIÓN

TIERRA	BUENO	REGULAR	MALO	PIEDRA	BUENO	REGULAR	MALO	ASFALTO	BUENO	REGULAR	MALO
--------	-------	---------	------	--------	-------	---------	------	---------	-------	---------	------

DILIGENCIA: En sesión Plenaria de 08/08/2018, el Ayuntamiento de Altea acordó someter a participación pública y consultas durante un plazo de 45 días, el presente documento.
El Secretario.



ESTUDIO DE LOS CAMINOS RURALES DEL MUNICIPIO DE ALTEA

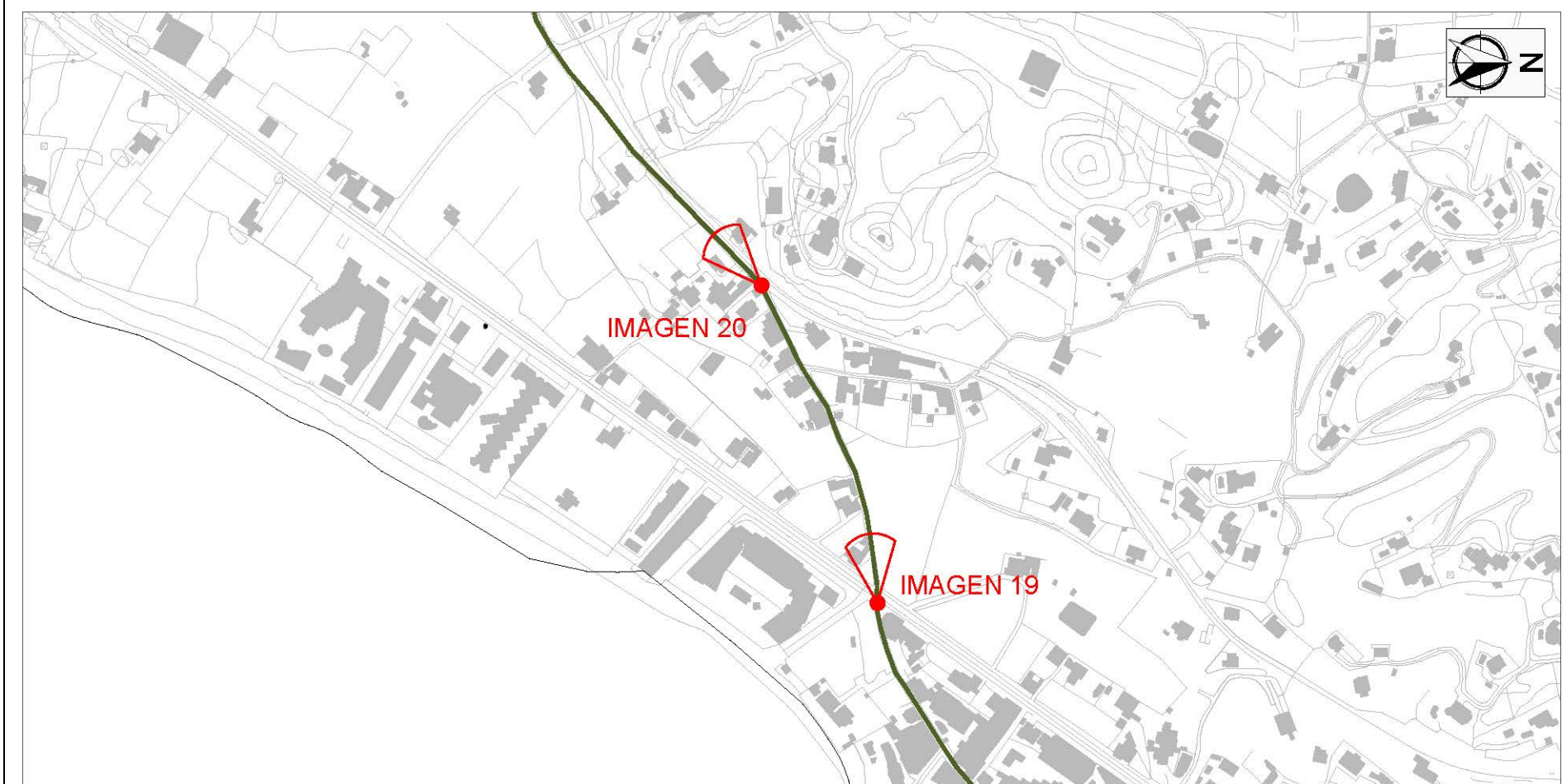


DILIGENCIA: En sesión Plenaria de 08/08/2018, el Ayuntamiento de Altea acordó someter a participación pública y consultas durante un plazo de 45 días, el presente documento.
El Secretario.



ESTUDIO DE LOS CAMINOS RURALES DEL MUNICIPIO DE ALTEA

NOMBRE	C-10	PLANO PARCIAL 8	Escala 1:5.000
--------	------	-----------------	----------------

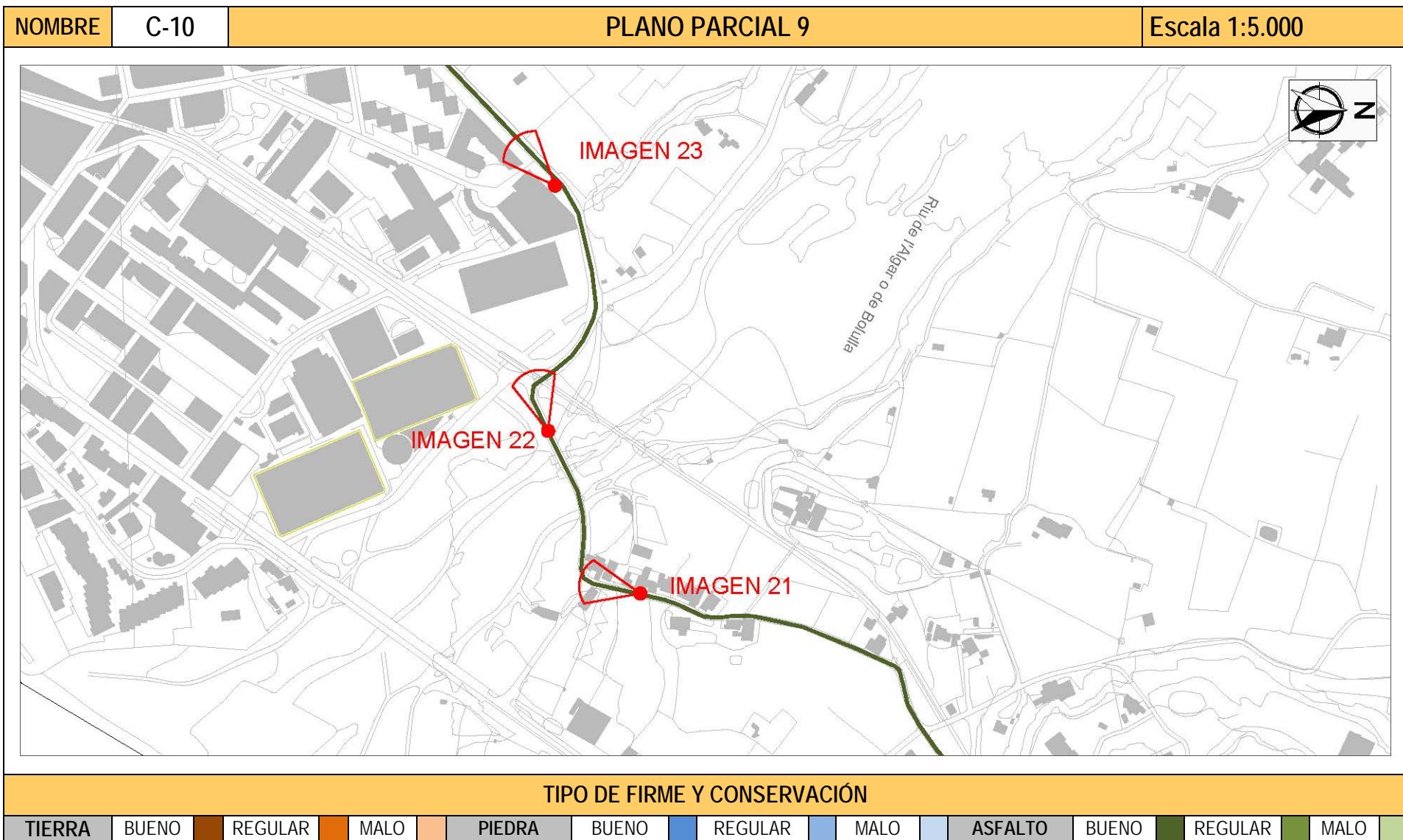


TIPO DE FIRME Y CONSERVACIÓN											
TIERRA	BUENO	REGULAR	MALO	PIEDRA	BUENO	REGULAR	MALO	ASFALTO	BUENO	REGULAR	MALO

DILIGENCIA: En sesión Plenaria de 08/08/2018, el Ayuntamiento de Altea acordó someter a participación pública y consultas durante un plazo de 45 días, el presente documento.
El Secretario.



ESTUDIO DE LOS CAMINOS RURALES DEL MUNICIPIO DE ALTEA

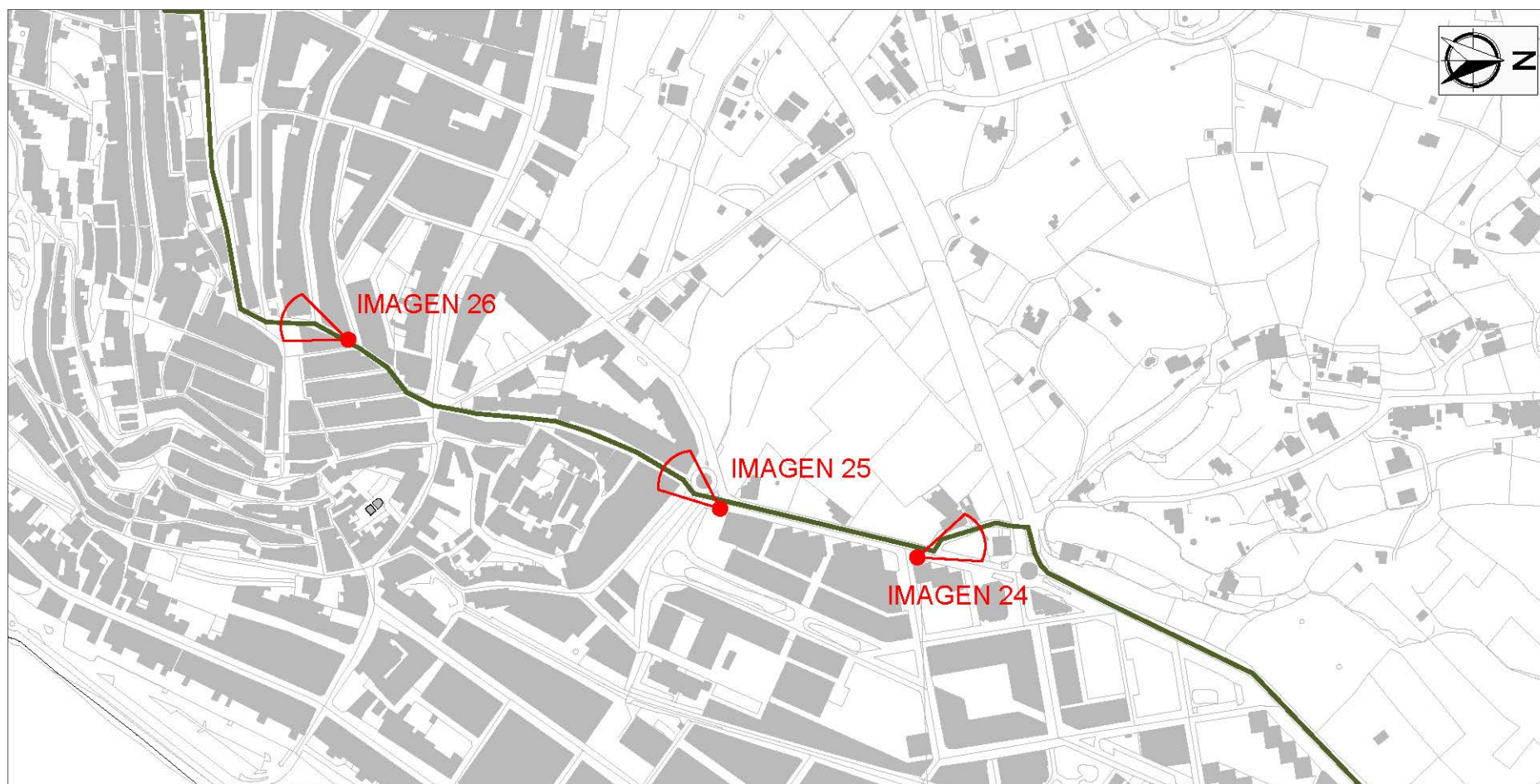


DILIGENCIA: En sesión Plenaria de 08/08/2018, el Ayuntamiento de Altea acordó someter a participación pública y consultas durante un plazo de 45 días, el presente documento.
El Secretario.



ESTUDIO DE LOS CAMINOS RURALES DEL MUNICIPIO DE ALTEA

NOMBRE	C-10	PLANO PARCIAL 10	Escala 1:5.000
--------	------	------------------	----------------



TIPO DE FIRME Y CONSERVACIÓN

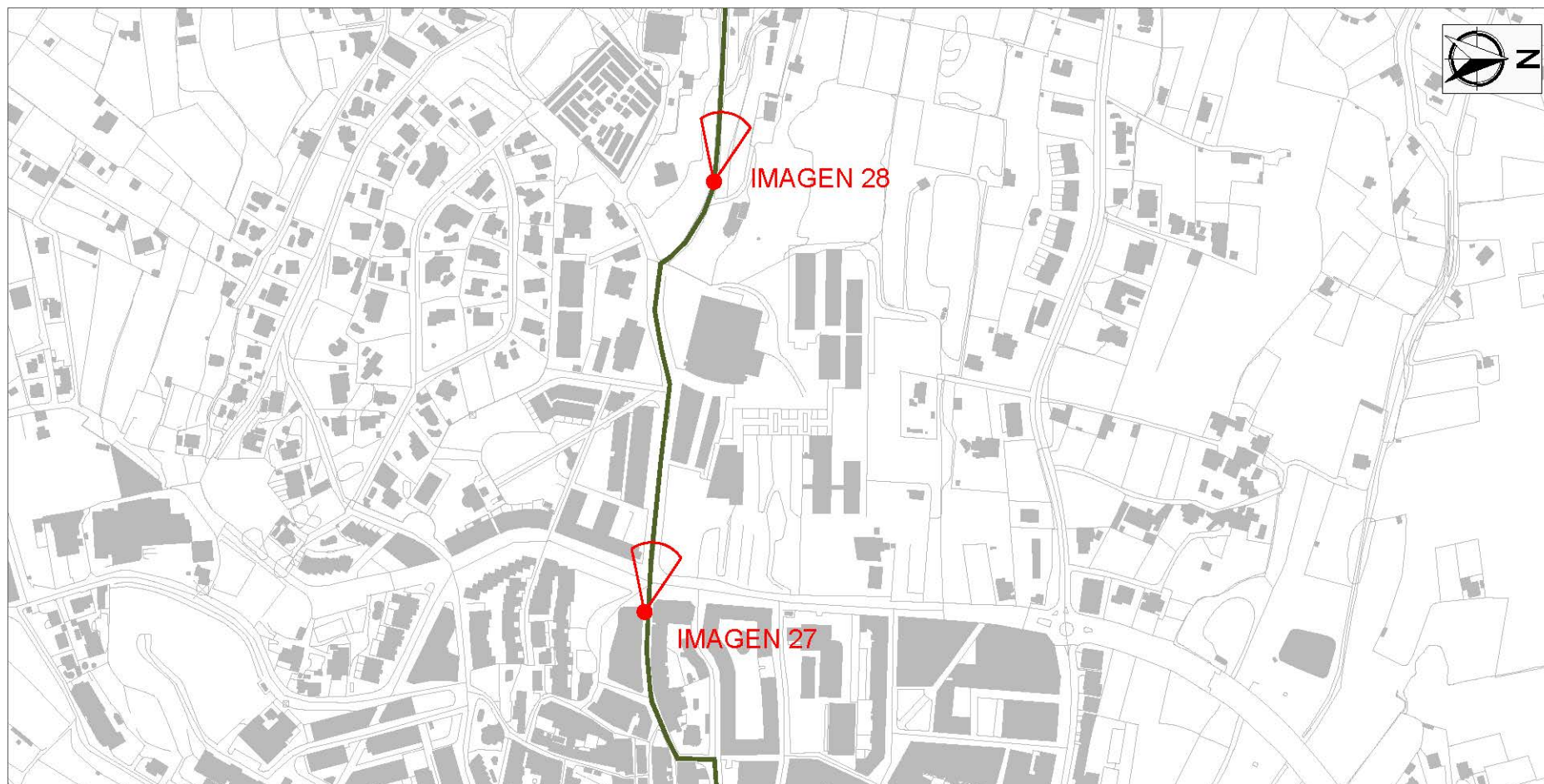
TIERRA	BUENO	REGULAR	MALO	PIEDRA	BUENO	REGULAR	MALO	ASFALTO	BUENO	REGULAR	MALO
--------	-------	---------	------	--------	-------	---------	------	---------	-------	---------	------

DILIGENCIA: En sesión Plenaria de 08/08/2018, el Ayuntamiento de Altea acordó someter a participación pública y consultas durante un plazo de 45 días, el presente documento.
El Secretario.



ESTUDIO DE LOS CAMINOS RURALES DEL MUNICIPIO DE ALTEA

NOMBRE	C-10	PLANO PARCIAL 11	Escala 1:5.000
--------	------	------------------	----------------



TIPO DE FIRME Y CONSERVACIÓN

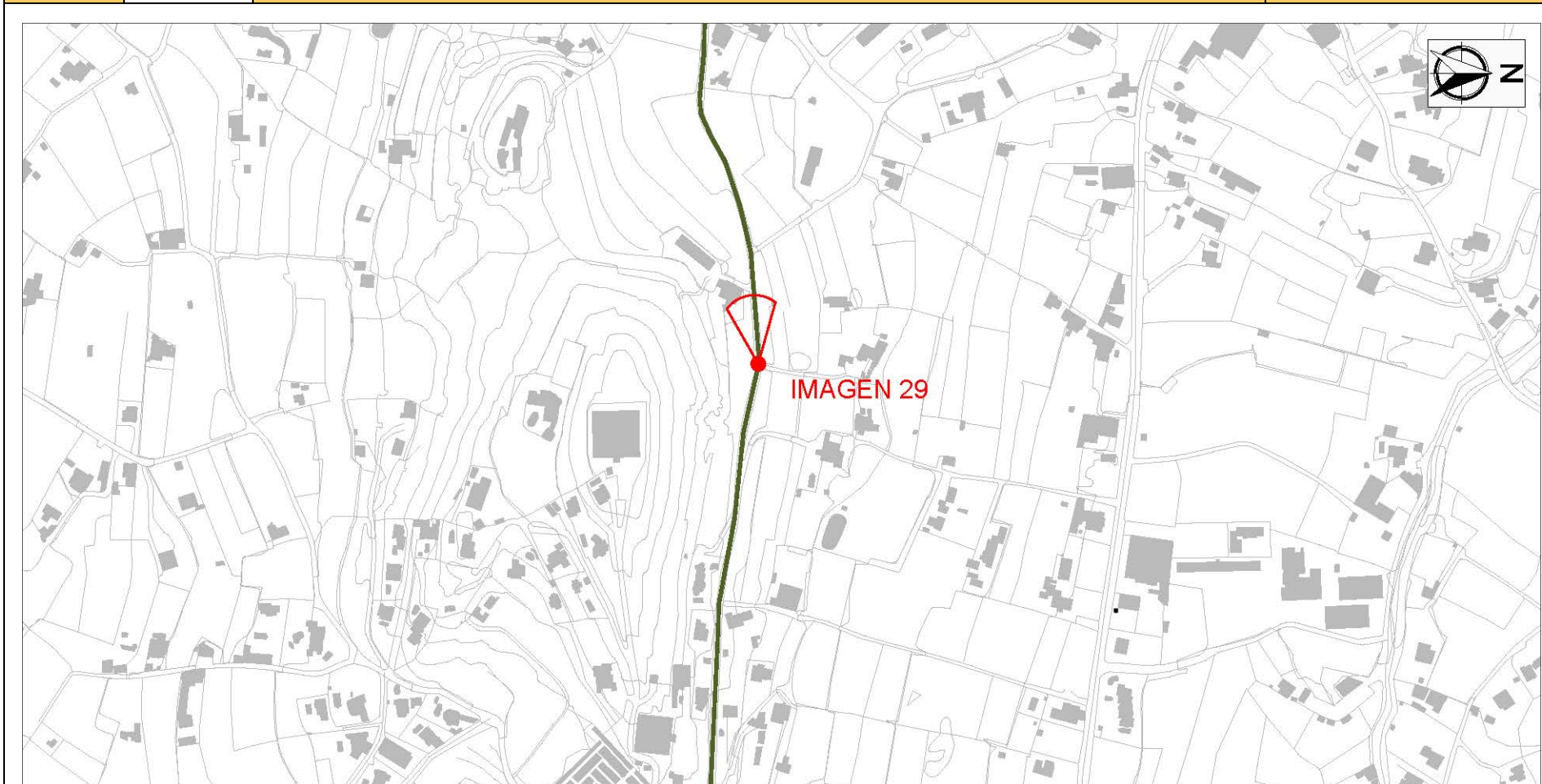
TIERRA	BUENO	REGULAR	MALO	PIEDRA	BUENO	REGULAR	MALO	ASFALTO	BUENO	REGULAR	MALO
--------	-------	---------	------	--------	-------	---------	------	---------	-------	---------	------

DILIGENCIA: En sesión Plenaria de 08/08/2018, el Ayuntamiento de Altea acordó someter a participación pública y consultas durante un plazo de 45 días, el presente documento.
El Secretario.



ESTUDIO DE LOS CAMINOS RURALES DEL MUNICIPIO DE ALTEA

NOMBRE	C-10	PLANO PARCIAL 12	Escala 1:5.000
--------	------	------------------	----------------



TIPO DE FIRME Y CONSERVACIÓN

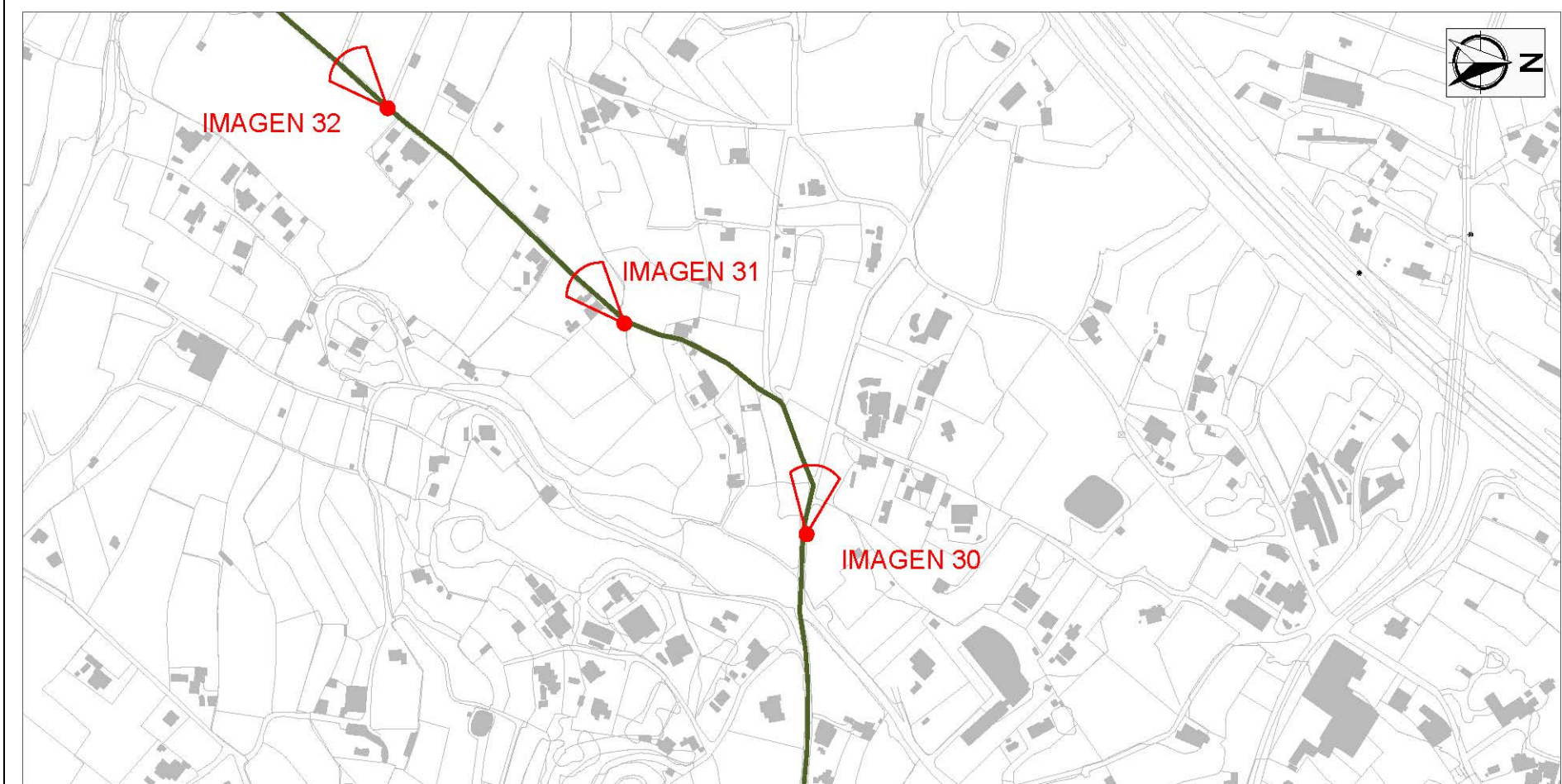
TIERRA	BUENO	REGULAR	MALO	PIEDRA	BUENO	REGULAR	MALO	ASFALTO	BUENO	REGULAR	MALO
--------	-------	---------	------	--------	-------	---------	------	---------	-------	---------	------

DILIGENCIA: En sesión Plenaria de 08/08/2018, el Ayuntamiento de Altea acordó someter a participación pública y consultas durante un plazo de 45 días, el presente documento.
El Secretario.



ESTUDIO DE LOS CAMINOS RURALES DEL MUNICIPIO DE ALTEA

NOMBRE	C-10	PLANO PARCIAL 13	Escala 1:5.000
--------	------	------------------	----------------



TIPO DE FIRME Y CONSERVACIÓN

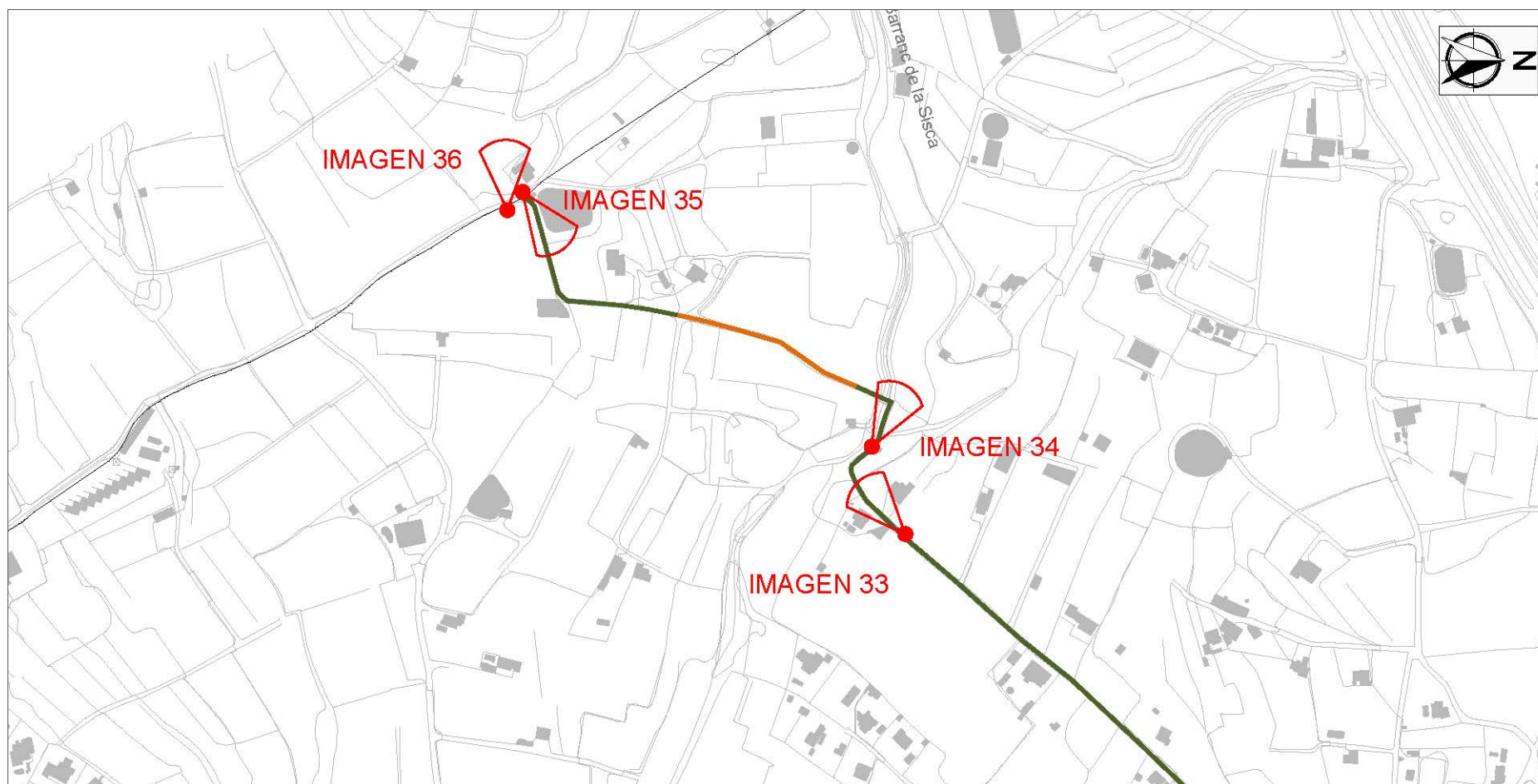
TIERRA	BUENO	REGULAR	MALO	PIEDRA	BUENO	REGULAR	MALO	ASFALTO	BUENO	REGULAR	MALO
--------	-------	---------	------	--------	-------	---------	------	---------	-------	---------	------

DILIGENCIA: En sesión Plenaria de 08/08/2018, el Ayuntamiento de Altea acordó someter a participación pública y consultas durante un plazo de 45 días, el presente documento.
El Secretario.



ESTUDIO DE LOS CAMINOS RURALES DEL MUNICIPIO DE ALTEA

NOMBRE	C-10	PLANO PARCIAL 14	Escala 1:5.000
--------	------	------------------	----------------









TIPO DE FIRME Y CONSERVACIÓN

TIERRA	BUENO	REGULAR	MALO	PIEDRA	BUENO	REGULAR	MALO	ASFALTO	BUENO	REGULAR	MALO
--------	-------	---------	------	--------	-------	---------	------	---------	-------	---------	------

DILIGENCIA: En sesión Plenaria de 08/08/2018, el Ayuntamiento de Altea acordó someter a participación pública y consultas durante un plazo de 45 días, el presente documento.
El Secretario.









ESTUDIO DE LOS CAMINOS RURALES DEL MUNICIPIO DE ALTEA

NOMBRE		C-10		IMÁGENES	
					
1. INICIO CAMINO		2. DETALLE CAMINO		3. DETALLE CAMINO	
					
4. DETALLE CAMINO		5. DETALLE CAMINO		6. DETALLE CAMINO	

DILIGENCIA: En sesión Plenaria de 08/08/2018, el Ayuntamiento de Altea acordó someter a participación pública y consultas durante un plazo de 45 días, el presente documento.
El Secretario.






ESTUDIO DE LOS CAMINOS RURALES DEL MUNICIPIO DE ALTEA

NOMBRE	C-10	IMÁGENES		
			7. DETALLE CAMINO	
			8. DETALLE CAMINO	
10. DETALLE CAMINO		11. DETALLE CAMINO		12. DETALLE CAMINO

DILIGENCIA: En sesión Plenaria de 08/08/2018, el Ayuntamiento de Altea acordó someter a participación pública y consultas durante un plazo de 45 días, el presente documento.
El Secretario.









ESTUDIO DE LOS CAMINOS RURALES DEL MUNICIPIO DE ALTEA

NOMBRE	C-10	IMÁGENES		
				
13. DETALLE CAMINO		14. DETALLE CAMINO		15. DETALLE CAMINO
				
16. DETALLE CAMINO		17. DETALLE CAMINO		18. DETALLE CAMINO

DILIGENCIA: En sesión Plenaria de 08/08/2018, el Ayuntamiento de Altea acordó someter a participación pública y consultas durante un plazo de 45 días, el presente documento.
El Secretario.









ESTUDIO DE LOS CAMINOS RURALES DEL MUNICIPIO DE ALTEA

NOMBRE		C-10		IMÁGENES	
					
19. DETALLE CAMINO		20. DETALLE CAMINO			
				21. DETALLE CAMINO JUNTO MATADERO	
22. DETALLE CAMINO		23. DETALLE CAMINO			
				24. DETALLE CAMINO	

DILIGENCIA: En sesión Plenaria de 08/08/2018, el Ayuntamiento de Altea acordó someter a participación pública y consultas durante un plazo de 45 días, el presente documento.
El Secretario.









ESTUDIO DE LOS CAMINOS RURALES DEL MUNICIPIO DE ALTEA

NOMBRE	C-10	IMÁGENES		
				
25. DETALLE CAMINO		26. DETALLE CAMINO		27. DETALLE CAMINO
				
28. DETALLE CAMINO		29. DETALLE CAMINO		30. DETALLE CAMINO

DILIGENCIA: En sesión Plenaria de 08/08/2018, el Ayuntamiento de Altea acordó someter a participación pública y consultas durante un plazo de 45 días, el presente documento.
El Secretario.



ESTUDIO DE LOS CAMINOS RURALES DEL MUNICIPIO DE ALTEA

NOMBRE	C-10	IMÁGENES		
				
31. DETALLE CAMINO		32. DETALLE CAMINO		33. DETALLE CAMINO
				
34. DETALLE CAMINO		35. FINAL CAMINO		36. MOJÓN EN EL FINAL DEL CAMINO

DILIGENCIA: En sesión Plenaria de 08/08/2018, el Ayuntamiento de Altea acordó someter a participación pública y consultas durante un plazo de 45 días, el presente documento.
El Secretario.



ESTUDIO DE LOS CAMINOS RURALES DEL MUNICIPIO DE ALTEA

COORDENADAS UTM (ETRS 89 Huso 30, 31)

31S 239577 4280375	31S 239370 4280340	31S 238942 4280329	30S 760595 4280127	30S 760006 4279957	30S 759725 4279817
31S 239563 4280373	31S 239362 4280319	31S 238915 4280293	30S 760564 4280124	30S 759992 4279948	30S 759720 4279800
31S 239552 4280360	31S 239353 4280310	31S 238904 4280285	30S 760522 4280120	30S 759974 4279941	30S 759716 4279787
31S 239552 4280347	31S 239341 4280307	31S 238876 4280277	30S 760508 4280120	30S 759945 4279936	30S 759711 4279766
31S 239552 4280320	31S 239332 4280306	30S 761113 4280208	30S 760450 4280133	30S 759922 4279936	30S 759710 4279749
31S 239554 4280301	31S 239323 4280308	30S 761098 4280194	30S 760436 4280134	30S 759906 4279939	30S 759710 4279739
31S 239553 4280286	31S 239306 4280317	30S 761083 4280185	30S 760366 4280123	30S 759892 4279944	30S 759711 4279729
31S 239546 4280276	31S 239291 4280325	30S 761056 4280180	30S 760347 4280121	30S 759865 4279959	30S 759712 4279725
31S 239535 4280269	31S 239269 4280335	30S 761037 4280179	30S 760320 4280124	30S 759861 4279956	30S 759716 4279719
31S 239525 4280263	31S 239244 4280342	30S 761012 4280187	30S 760238 4280161	30S 759853 4279925	30S 759720 4279717
31S 239513 4280259	31S 239228 4280343	30S 760971 4280202	30S 760074 4280236	30S 759848 4279918	30S 759726 4279715
31S 239511 4280266	31S 239203 4280340	30S 760957 4280204	30S 760051 4280241	30S 759821 4279898	30S 759731 4279714
31S 239506 4280291	31S 239183 4280338	30S 760945 4280204	30S 760031 4280240	30S 759808 4279888	30S 759741 4279714
31S 239491 4280343	31S 239161 4280338	30S 760904 4280189	30S 760011 4280231	30S 759802 4279882	30S 759748 4279713
31S 239468 4280390	31S 239139 4280341	30S 760837 4280177	30S 760001 4280218	30S 759793 4279874	30S 759750 4279709
31S 239452 4280425	31S 239124 4280347	30S 760813 4280169	30S 759995 4280203	30S 759788 4279870	30S 759748 4279704
31S 239445 4280441	31S 239100 4280362	30S 760788 4280161	30S 759993 4280190	30S 759779 4279867	30S 759741 4279703
31S 239434 4280452	31S 239084 4280371	30S 760761 4280163	30S 759996 4280175	30S 759769 4279864	30S 759730 4279703
31S 239420 4280454	31S 239059 4280381	30S 760743 4280163	30S 760019 4280083	30S 759766 4279863	30S 759722 4279703
31S 239413 4280453	31S 239032 4280379	30S 760722 4280161	30S 760032 4280030	30S 759757 4279856	30S 759710 4279705
31S 239405 4280448	31S 239010 4280371	30S 760698 4280157	30S 760033 4280009	30S 759752 4279852	30S 759707 4279702
31S 239399 4280442	31S 238992 4280361	30S 760670 4280149	30S 760030 4279994	30S 759739 4279838	30S 759706 4279697
31S 239386 4280392	31S 238962 4280343	30S 760621 4280132	30S 760020 4279972	30S 759732 4279830	30S 759710 4279691

DILIGENCIA: En sesión Plenaria de 08/08/2018, el Ayuntamiento de Altea acordó someter a participación pública y consultas durante un plazo de 45 días, el presente documento.
El Secretario.



ESTUDIO DE LOS CAMINOS RURALES DEL MUNICIPIO DE ALTEA

30S 759716 4279682	30S 759535 4279351	30S 759062 4278845	30S 758467 4278407	30S 758082 4277968	30S 757586 4277523
30S 759748 4279629	30S 759512 4279323	30S 759054 4278843	30S 758448 4278384	30S 758058 4277964	30S 757585 4277516
30S 759748 4279623	30S 759489 4279297	30S 759014 4278818	30S 758427 4278356	30S 758026 4277955	30S 757575 4277494
30S 759744 4279619	30S 759441 4279248	30S 758976 4278796	30S 758401 4278319	30S 757998 4277942	30S 757570 4277482
30S 759741 4279616	30S 759441 4279243	30S 758960 4278786	30S 758385 4278291	30S 757973 4277932	30S 757564 4277455
30S 759735 4279615	30S 759442 4279240	30S 758928 4278771	30S 758376 4278266	30S 757946 4277914	30S 757556 4277418
30S 759723 4279619	30S 759441 4279235	30S 758904 4278760	30S 758375 4278257	30S 757936 4277909	30S 757551 4277409
30S 759708 4279625	30S 759432 4279225	30S 758888 4278750	30S 758378 4278245	30S 757919 4277901	30S 757542 4277407
30S 759698 4279628	30S 759416 4279215	30S 758865 4278734	30S 758376 4278202	30S 757893 4277888	30S 757511 4277410
30S 759688 4279628	30S 759388 4279181	30S 758834 4278717	30S 758368 4278170	30S 757875 4277879	30S 757493 4277408
30S 759686 4279625	30S 759366 4279155	30S 758789 4278692	30S 758360 4278151	30S 757805 4277813	30S 757473 4277404
30S 759688 4279622	30S 759345 4279134	30S 758766 4278685	30S 758344 4278137	30S 757770 4277778	30S 757442 4277388
30S 759693 4279610	30S 759318 4279111	30S 758752 4278680	30S 758314 4278109	30S 757734 4277750	30S 757390 4277363
30S 759704 4279574	30S 759300 4279095	30S 758736 4278672	30S 758306 4278093	30S 757705 4277726	30S 757378 4277364
30S 759716 4279546	30S 759271 4279052	30S 758722 4278661	30S 758297 4278076	30S 757682 4277710	30S 757367 4277380
30S 759726 4279516	30S 759244 4279011	30S 758708 4278649	30S 758290 4278064	30S 757664 4277700	30S 757352 4277398
30S 759723 4279506	30S 759204 4278945	30S 758676 4278617	30S 758281 4278052	30S 757648 4277696	30S 757337 4277409
30S 759712 4279496	30S 759189 4278931	30S 758639 4278580	30S 758261 4278036	30S 757633 4277692	30S 757318 4277418
30S 759672 4279461	30S 759175 4278923	30S 758624 4278575	30S 758246 4278026	30S 757630 4277688	30S 757307 4277420
30S 759646 4279435	30S 759153 4278900	30S 758615 4278567	30S 758196 4277994	30S 757615 4277655	30S 757275 4277416
30S 759622 4279409	30S 759133 4278877	30S 758595 4278548	30S 758186 4277987	30S 757595 4277606	30S 757224 4277404
30S 759599 4279384	30S 759119 4278867	30S 758576 4278531	30S 758166 4277980	30S 757589 4277582	30S 757200 4277391
30S 759579 4279373	30S 759109 4278865	30S 758544 4278488	30S 758150 4277975	30S 757585 4277562	30S 757052 4277250
30S 759566 4279366	30S 759100 4278861	30S 758524 4278465	30S 758132 4277971	30S 757585 4277544	30S 756999 4277140
30S 759555 4279360	30S 759081 4278850	30S 758506 4278448	30S 758116 4277972	30S 757586 4277534	30S 756972 4277087

DILIGENCIA: En sesión Plenaria de 08/08/2018, el Ayuntamiento de Altea acordó someter a participación pública y consultas durante un plazo de 45 días, el presente documento.
El Secretario.




ESTUDIO DE LOS CAMINOS RURALES DEL MUNICIPIO DE ALTEA

30S 756966 4277081	30S 756794 4276540	30S 756366 4276364	30S 755649 4276459	30S 755118 4276392	30S 754738 4275973
30S 756956 4277077	30S 756774 4276504	30S 756290 4276372	30S 755615 4276457	30S 755108 4276375	30S 754733 4275975
30S 756936 4277071	30S 756774 4276498	30S 756228 4276379	30S 755560 4276453	30S 755089 4276352	30S 754724 4275978
30S 756935 4277057	30S 756772 4276478	30S 756209 4276377	30S 755524 4276444	30S 755075 4276326	30S 754714 4275981
30S 756933 4277038	30S 756770 4276465	30S 756173 4276366	30S 755486 4276432	30S 755069 4276314	30S 754703 4275986
30S 756947 4277005	30S 756766 4276453	30S 756144 4276367	30S 755467 4276421	30S 755066 4276297	30S 754693 4275964
30S 756955 4276996	30S 756762 4276446	30S 756133 4276372	30S 755448 4276412	30S 755057 4276274	30S 754680 4275932
30S 756918 4276845	30S 756753 4276443	30S 756127 4276380	30S 755436 4276411	30S 755051 4276266	30S 754667 4275914
30S 756909 4276805	30S 756699 4276434	30S 756115 4276392	30S 755397 4276415	30S 755017 4276227	30S 754656 4275898
30S 756898 4276797	30S 756652 4276423	30S 756092 4276406	30S 755365 4276415	30S 754973 4276181	30S 754645 4275859
30S 756876 4276760	30S 756631 4276421	30S 756072 4276414	30S 755345 4276415	30S 754923 4276128	30S 754638 4275832
30S 756860 4276722	30S 756581 4276418	30S 756038 4276417	30S 755318 4276413	30S 754893 4276089	30S 754630 4275794
30S 756852 4276696	30S 756526 4276414	30S 755990 4276420	30S 755287 4276409	30S 754846 4276037	30S 754626 4275770
30S 756848 4276666	30S 756525 4276385	30S 755865 4276426	30S 755258 4276410	30S 754812 4275997	30S 754623 4275728
30S 756845 4276632	30S 756510 4276377	30S 755844 4276427	30S 755238 4276410	30S 754781 4275966	30S 754617 4275721
30S 756842 4276614	30S 756481 4276364	30S 755822 4276431	30S 755216 4276413	30S 754769 4275958	30S 754577 4275710
30S 756839 4276598	30S 756468 4276361	30S 755775 4276440	30S 755186 4276420	30S 754759 4275954	30S 754548 4275702
30S 756828 4276577	30S 756440 4276361	30S 755748 4276442	30S 755162 4276410	30S 754754 4275954	30S 754543 4275699
30S 756809 4276562	30S 756389 4276363	30S 755706 4276447	30S 755122 4276395	30S 754747 4275961	30S 754541 4275692

DILIGENCIA: En sesión Plenaria de 08/08/2018, el Ayuntamiento de Altea acordó someter a participación pública y consultas durante un plazo de 45 días, el presente documento.
El Secretario.



ESTUDIO DE LOS CAMINOS RURALES DEL MUNICIPIO DE ALTEA

INCIDENCIA		Nº1
1		DESCRIPCIÓN
		En el cruce del camino con el Barranco de los Arcos existe una puerta cerrada con un candado que impide el paso
2		COORDENADAS
		INICIO
		30S 754729 4275975
		

VISTA DE LA PUERTA

DETALLE DE LA PUERTA

DILIGENCIA: En sesión Plenaria de 08/08/2018, el Ayuntamiento de Altea acordó someter a participación pública y consultas durante un plazo de 45 días, el presente documento.
El Secretario.

