
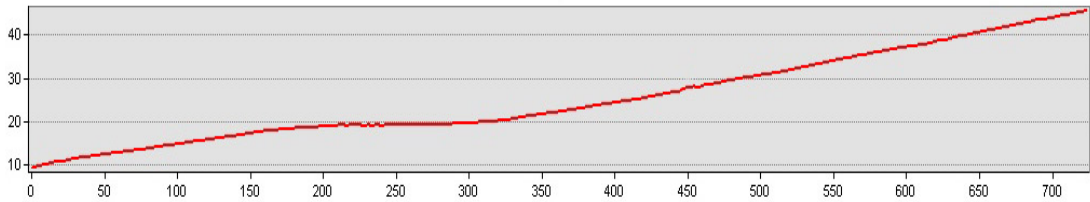


ESTUDIO DE LOS CAMINOS RURALES DEL MUNICIPIO DE ALTEA

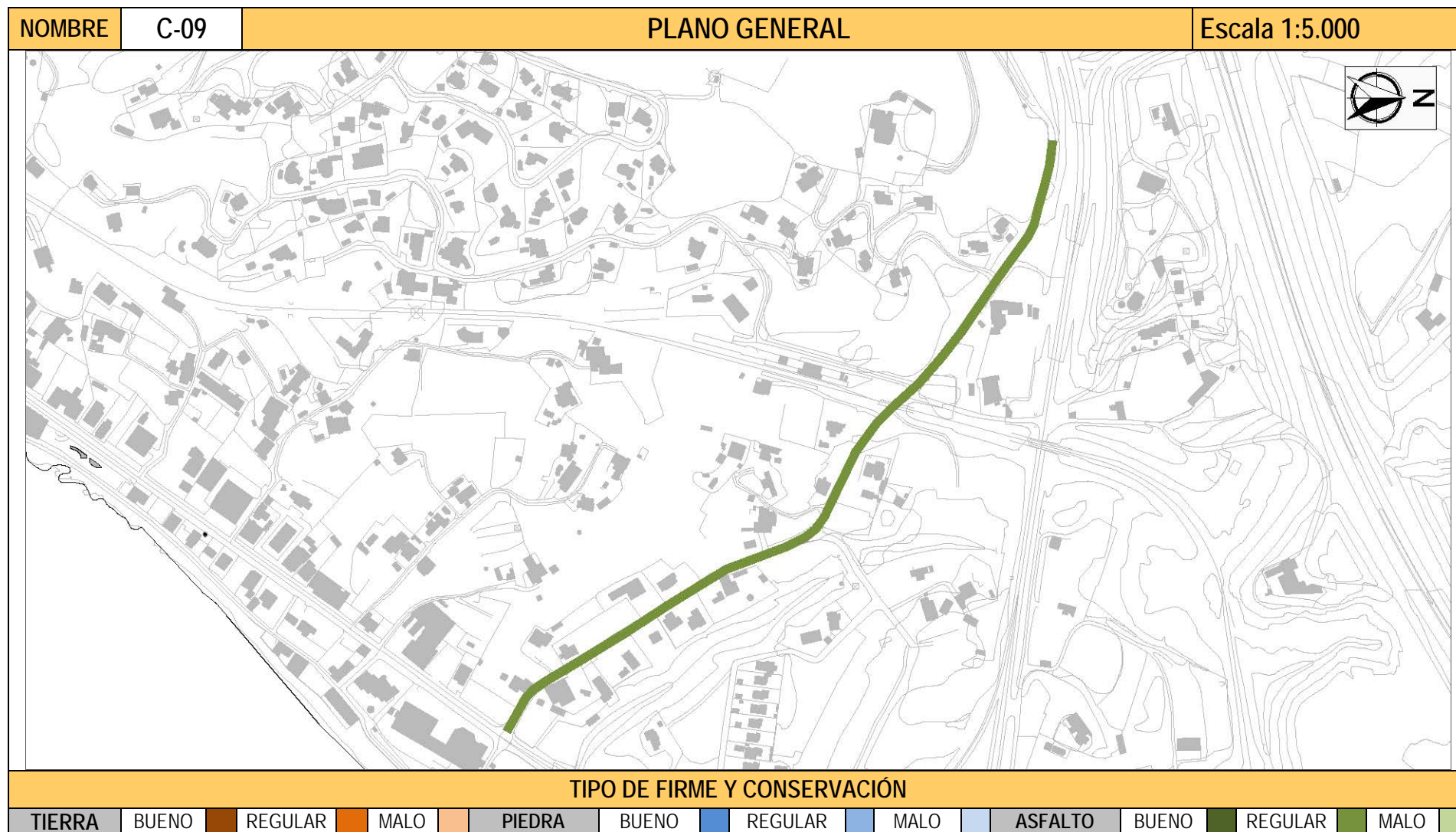
NOMBRE			Nº I.B.M.	DENOMINACIONES	DESCRIPCIÓN
CAMINO 09			395 419	CAMINO VIEJO DE CALLOSA	<p>El camino parte en dirección NNO desde el PK 160,360 de la n-332, frente al Monasterio del Sagrado Corazón, en la Ptda. de La Olla. En los primeros 320 m discurre sensiblemente paralelo (por el Oeste) al Bco. de la Braña. Recorrida esta distancia, cambia ligeramente de dirección hacia NO; tras unos 132 m, atraviesa la vía férrea Alicante-Denia por un paso inferior. En este tramo predominan las viviendas unifamiliares, encontrando también algún edificio de apartamentos, y zonas de cultivo, algunas de ellas sin explotación en la actualidad.</p> <p>Desde el paso inferior hasta el final del camino media una distancia de unos 270 m; en este tramo, que deja al E las casas de la <i>Foia Baixa</i>, la tónica general se mantiene en lo que a las características generales y dirección se refiere, observando una mayor presencia de zonas de pinos entre las que se abren huecos ocupados por viviendas unifamiliares. El final del trazado coincide con el inicio del Camino de Mosmay.</p> <p>Cartografía histórica: Mapa del Instituto Geográfico y Estadístico, 1899. Mapa del Instituto Geográfico y Catastral, 1938. Ortofotos del vuelo 1956-57. Mapa del Instituto Geográfico Nacional MTN25 Edición 1996. MNT Parcelario 1:2000 Tº Municipal de Altea.</p>
COORDENADAS BÁSICAS			REFERENCIAS CATASTRALES		
INICIO	X758635	Y4278698	03018A004090020000UI 03018A004090030000UJ		
FINAL	X758126	Y4279169			
ORTOFOTO					
					

COTAS (snm) / DESNIVEL (m)				DIMENSIONES		
INICIO	FINAL	MÁXIMA	MÍNIMA	LONGITUD	ANCHURA MAX.	ANCHURA MIN.
10 m.	46 m.	46 m.	10 m.	723 m.	7,7 m.	5,1 m.
ALTIMETRIA						
						

DILIGENCIA: En sesión Plenaria de 08/08/2018, el Ayuntamiento de Altea acordó someter a participación pública y consultas durante un plazo de 45 días, el presente documento.
El Secretario.



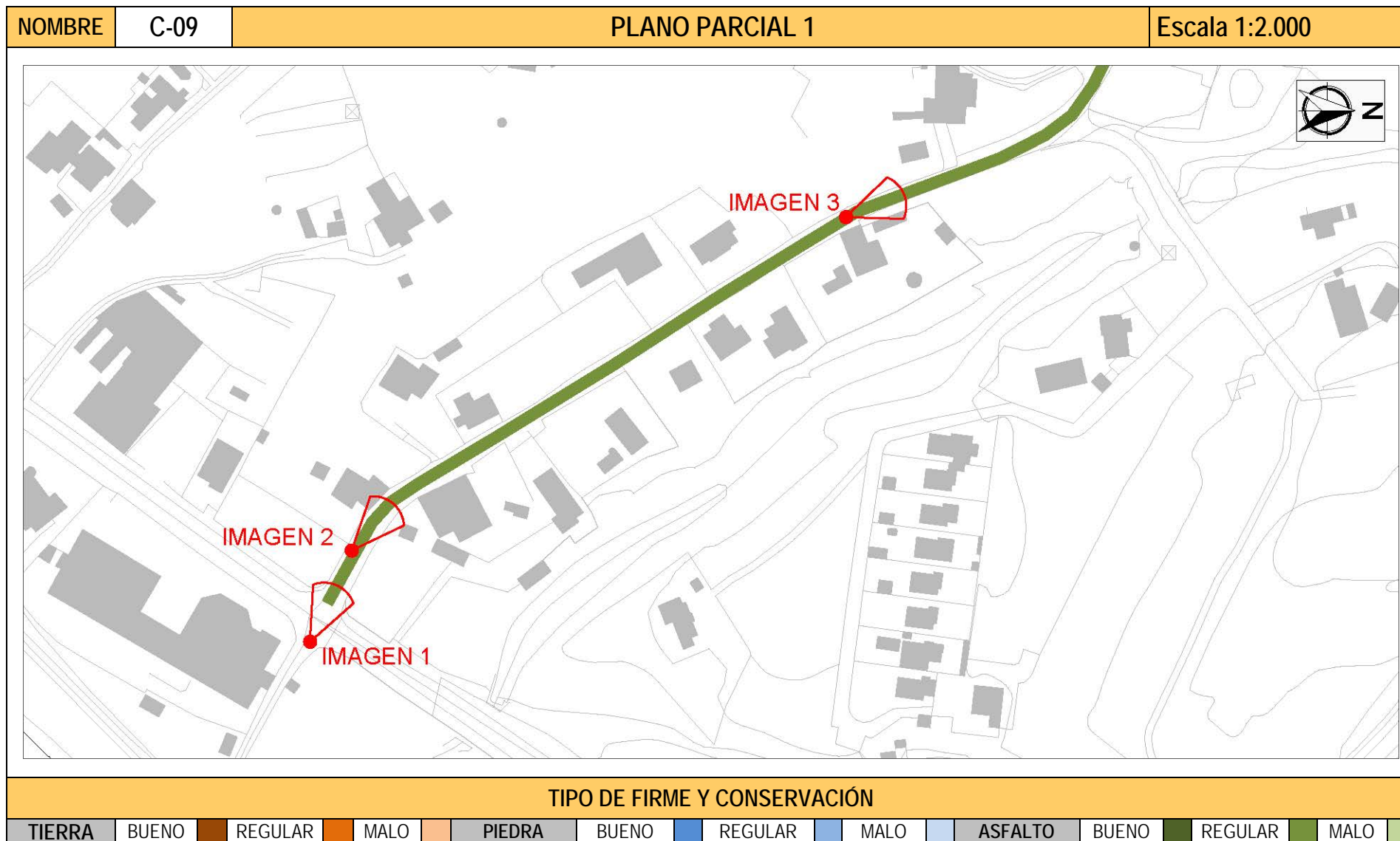
ESTUDIO DE LOS CAMINOS RURALES DEL MUNICIPIO DE ALTEA



DILIGENCIA: En sesión Plenaria de 08/08/2018, el Ayuntamiento de Altea acordó someter a participación pública y consultas durante un plazo de 45 días, el presente documento.
El Secretario.



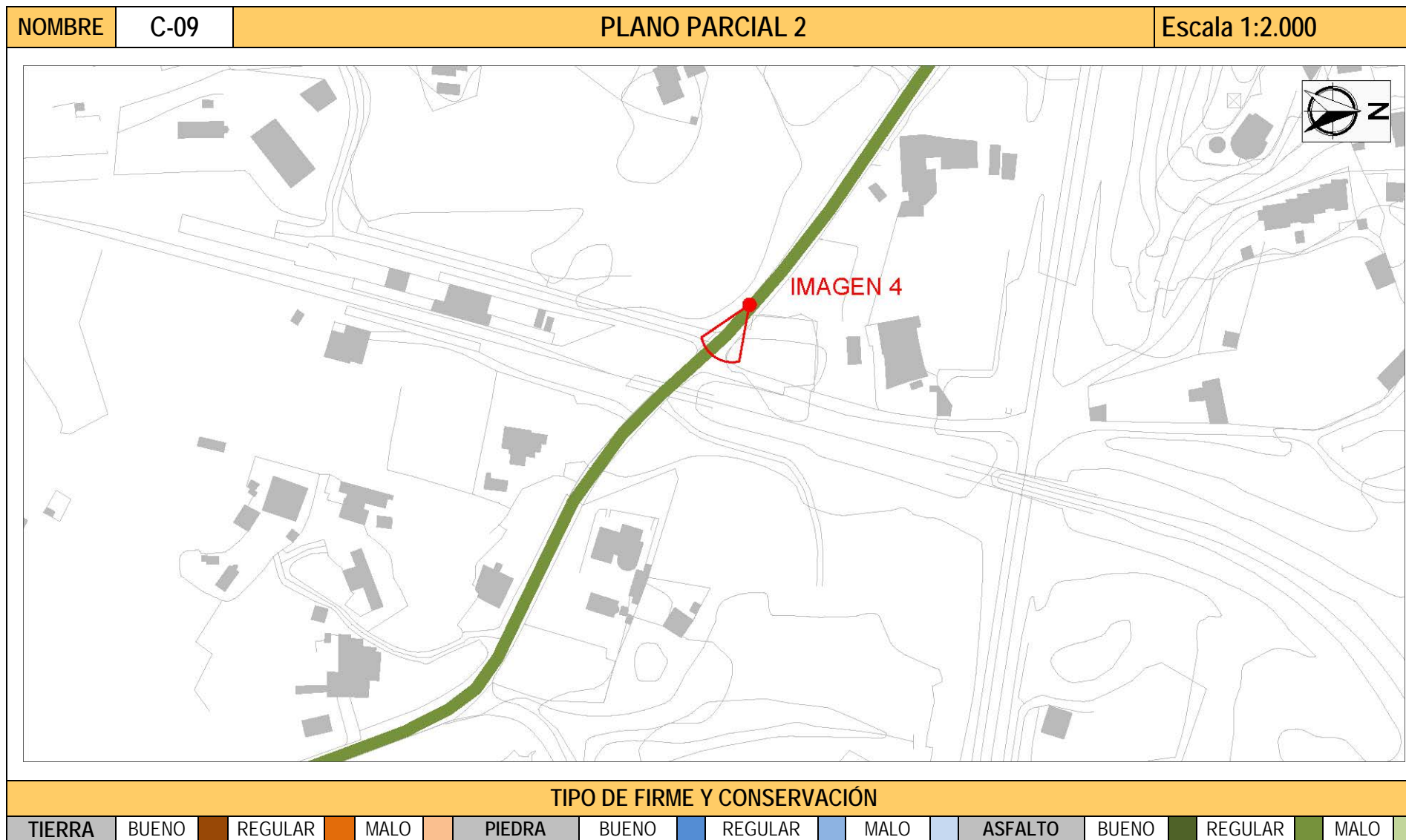
ESTUDIO DE LOS CAMINOS RURALES DEL MUNICIPIO DE ALTEA



DILIGENCIA: En sesión Plenaria de 08/08/2018, el Ayuntamiento de Altea acordó someter a participación pública y consultas durante un plazo de 45 días, el presente documento.
El Secretario.



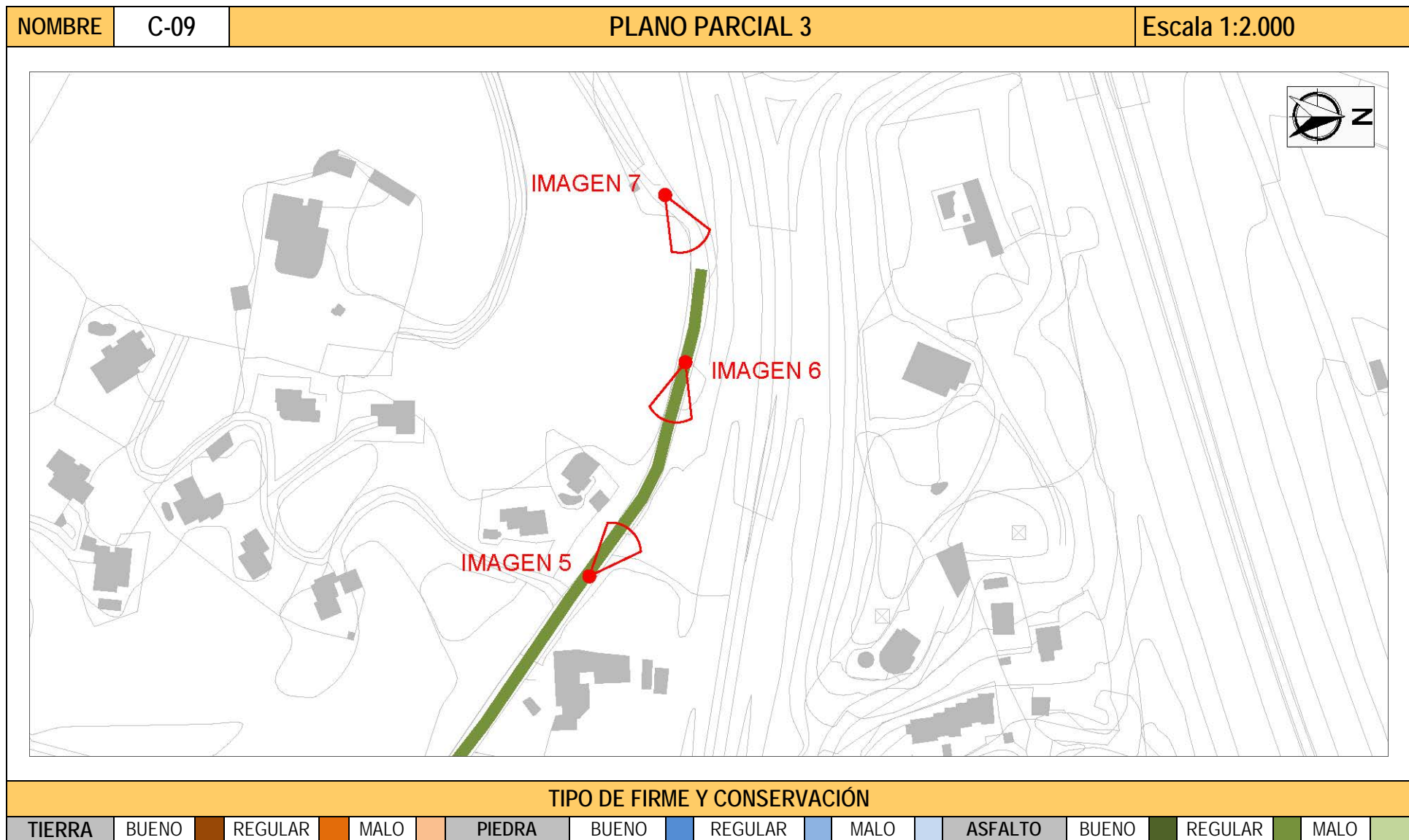
ESTUDIO DE LOS CAMINOS RURALES DEL MUNICIPIO DE ALTEA



DILIGENCIA: En sesión Plenaria de 08/08/2018, el Ayuntamiento de Altea acordó someter a participación pública y consultas durante un plazo de 45 días, el presente documento.
El Secretario.









ESTUDIO DE LOS CAMINOS RURALES DEL MUNICIPIO DE ALTEA



DILIGENCIA: En sesión Plenaria de 08/08/2018, el Ayuntamiento de Altea acordó someter a participación pública y consultas durante un plazo de 45 días, el presente documento.
El Secretario.




ESTUDIO DE LOS CAMINOS RURALES DEL MUNICIPIO DE ALTEA

NOMBRE		C-09		IMÁGENES	
					
1. Inicio camino, CN 332		2. Detalle camino		3. Detalle camino	
					
4. Cruce con la línea férrea Alicante-Denia		5. Detalle camino		6. Detalle camino	

DILIGENCIA: En sesión Plenaria de 08/08/2018, el Ayuntamiento de Altea acordó someter a participación pública y consultas durante un plazo de 45 días, el presente documento.
El Secretario.



ESTUDIO DE LOS CAMINOS RURALES DEL MUNICIPIO DE ALTEA

NOMBRE	C-09	IMÁGENES	
			
7. Final camino			

DILIGENCIA: En sesión Plenaria de 08/08/2018, el Ayuntamiento de Altea acordó someter a participación pública y consultas durante un plazo de 45 días, el presente documento.
El Secretario.



ESTUDIO DE LOS CAMINOS RURALES DEL MUNICIPIO DE ALTEA

COORDENADAS UTM (ETRS 89 Huso 30)

30S 758635 4278698	30S 758312 4279073
30S 758607 4278714	30S 758290 4279090
30S 758599 4278721	30S 758244 4279122
30S 758592 4278731	30S 758209 4279147
30S 758576 4278759	30S 758198 4279153
30S 758550 4278801	30S 758184 4279156
30S 758525 4278839	30S 758166 4279161
30S 758507 4278868	30S 758147 4279166
30S 758495 4278887	30S 758135 4279168
30S 758476 4278939	30S 758135 4279168
30S 758468 4278955	30S 758135 4279168
30S 758461 4278964	30S 758126 4279169
30S 758450 4278972	
30S 758394 4278999	
30S 758370 4279017	
30S 758356 4279031	
30S 758335 4279053	

DILIGENCIA: En sesión Plenaria de 08/08/2018, el Ayuntamiento de Altea acordó someter a participación pública y consultas durante un plazo de 45 días, el presente documento.
El Secretario.

