
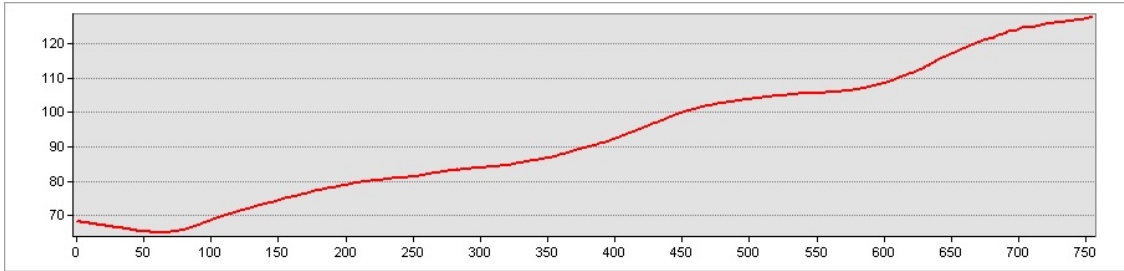


ESTUDIO DE LOS CAMINOS RURALES DEL MUNICIPIO DE ALTEA

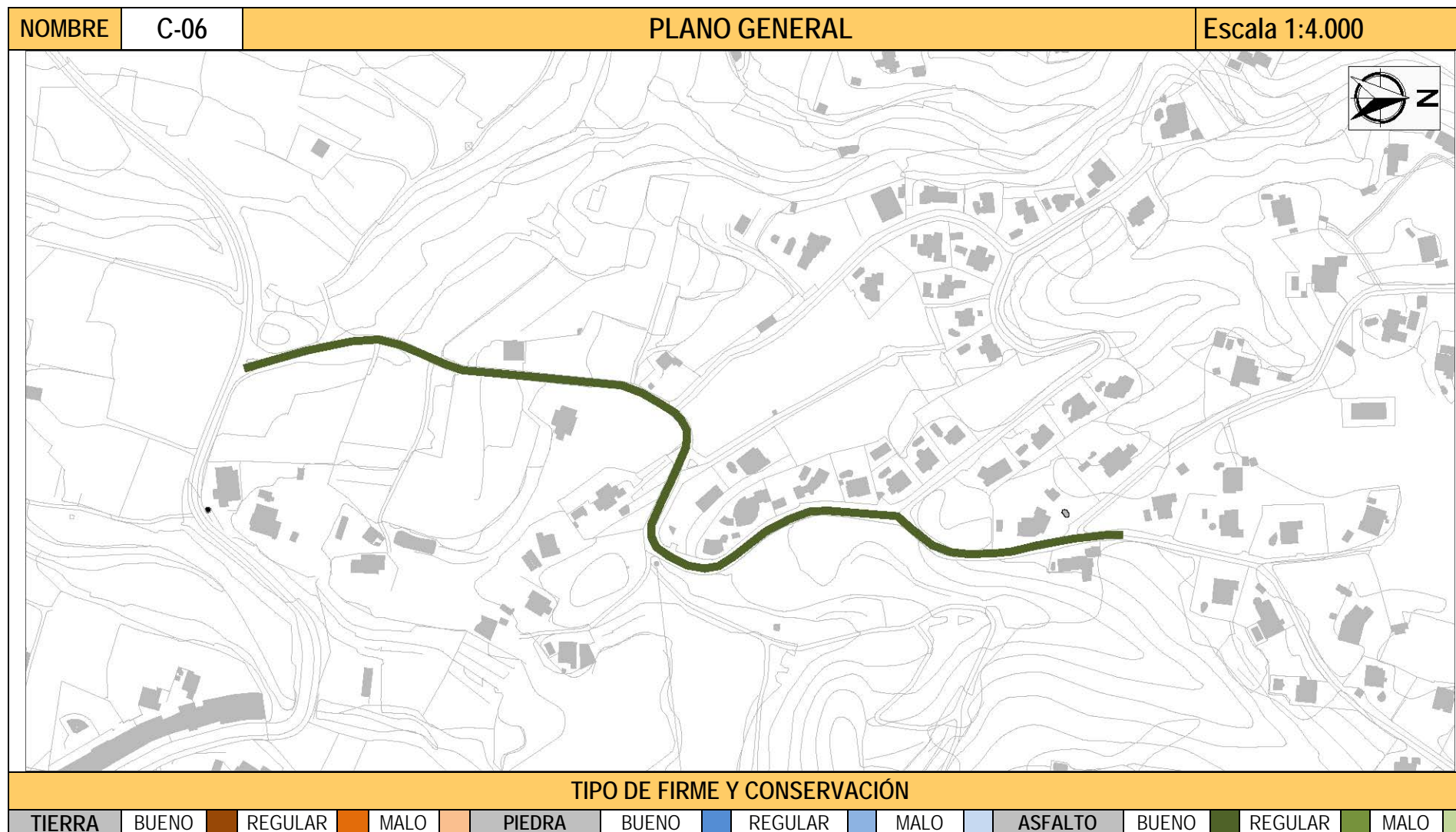
NOMBRE			Nº I.B.M.	DENOMINACIONES	DESCRIPCIÓN
CAMINO 06			408	CAMINO ACCESO ALHAMA SPRINGS	<p>El camino parte del PK 20,240 de la CV 755, llegando hasta los jardines de la urbanización <i>Alhama Springs</i>. El punto de entrada del camino está formado por un tramo de incorporación con dos carriles separados por un pequeño seto. El vial presenta un primer recorrido recto, con una longitud de y dirección S-N. A unos 65 m desde su inicio, deja al Este el <i>Barranc de Riquet</i>. A ambos lados, se observa la existencia de zonas con campos de cultivo, algunos yermos, casas de campo vinculadas a explotaciones agrícolas y otras de recreo. En el extremo de este tramo, coincidiendo con un invernadero, el camino dibuja una curva compuesta con dirección E y NO, recuperando su alineación N durante un tramo de 475 por la <i>C/ La Margarida</i>, en los viales de <i>Alhama Springs</i>. Este punto marca el final de su trazado. En este segundo tramo se puede reconocer una mayor densidad de viviendas de recreo salpicadas de zonas de pinar.</p> <p>El camino marca una subida de cota constante, encontrado el firme asfaltado y en buen estado de conservación</p> <p>Cartografía histórica: Ortofotos del vuelo 1956-57. Mapa del Instituto Geográfico Nacional MTN25 Edición 1996. MNT Parcelario 1:2000 Tº Municipal de Altea.</p>
COORDENADAS BÁSICAS			REFERENCIAS CATASTRALES		
INICIO	X756971	Y4280038	03018A002090150000UX		
FINAL	X757085	Y4280643			
ORTOFOTO					
					

COTAS (snm) / DESNIVEL (m)				DIMENSIONES		
INICIO	FINAL	MÁXIMA	MÍNIMA	LONGITUD	ANCHURA MAX.	ANCHURA MIN.
69 m.	130 m.	130 m.	64 m.	754,5 m.	10,4 m.	4,5 m.
ALTIMETRIA						
						

DILIGENCIA: En sesión Plenaria de 08/08/2018, el Ayuntamiento de Altea acordó someter a participación pública y consultas durante un plazo de 45 días, el presente documento.
El Secretario.



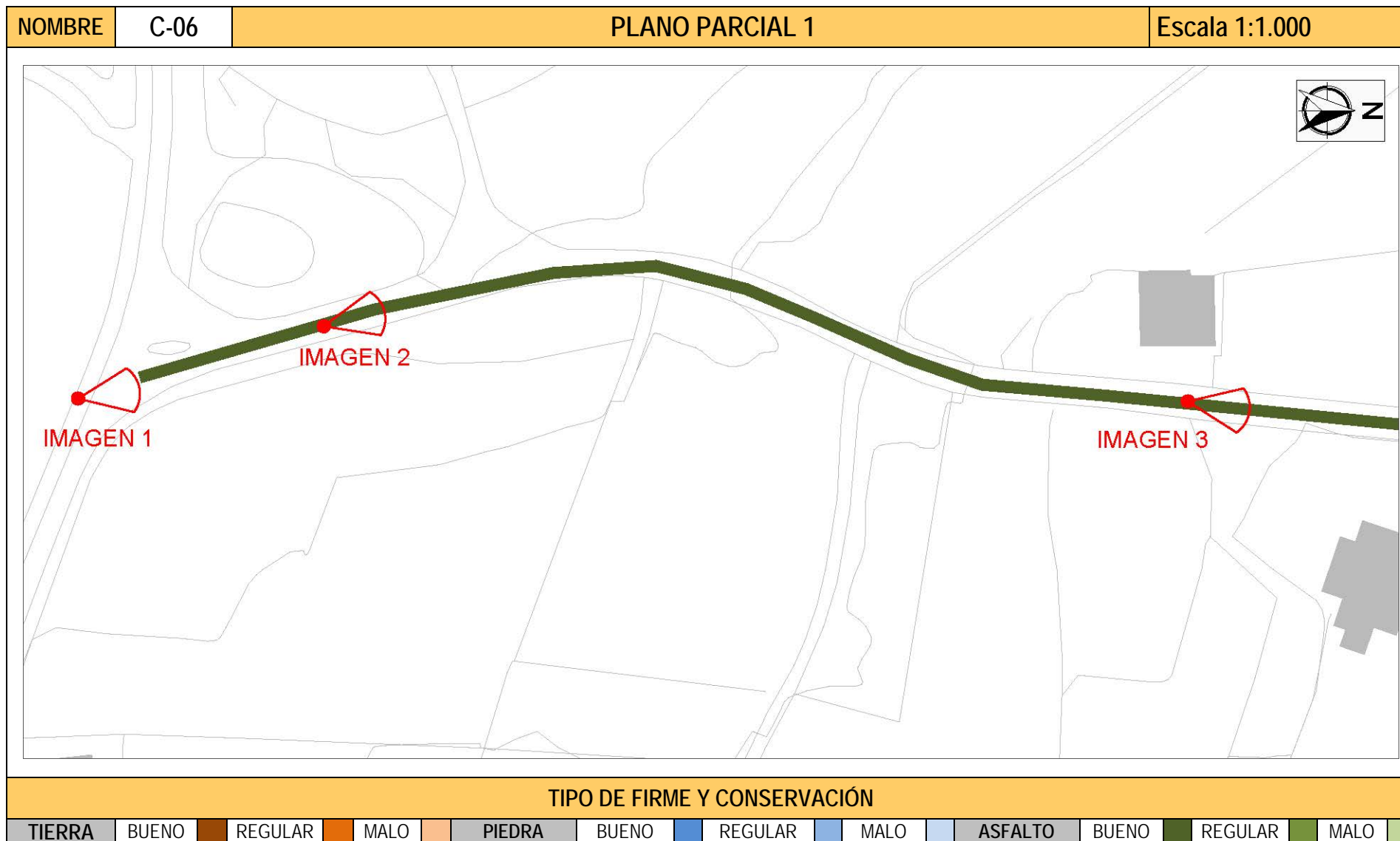
ESTUDIO DE LOS CAMINOS RURALES DEL MUNICIPIO DE ALTEA



DILIGENCIA: En sesión Plenaria de 08/08/2018, el Ayuntamiento de Altea acordó someter a participación pública y consultas durante un plazo de 45 días, el presente documento.
El Secretario.



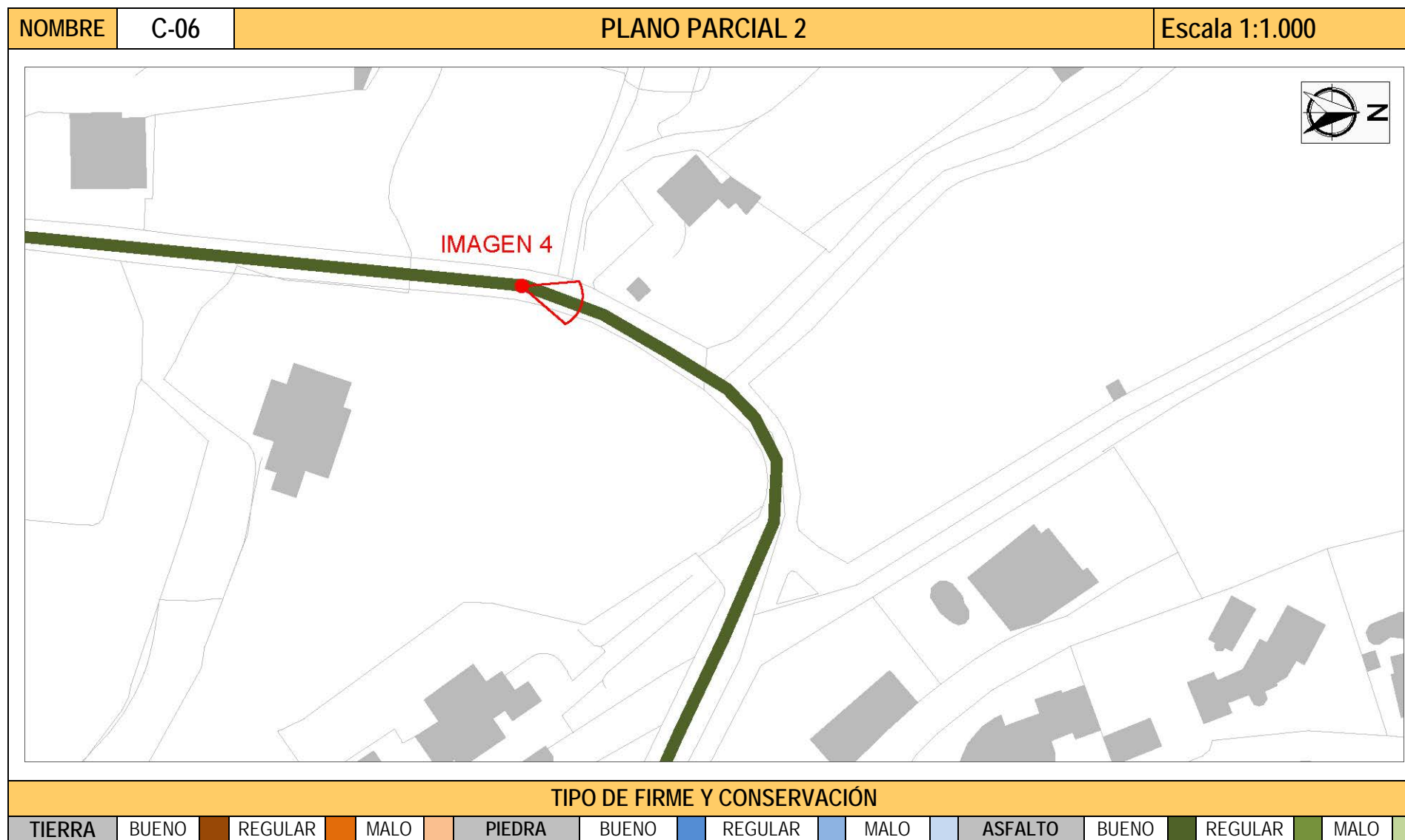
ESTUDIO DE LOS CAMINOS RURALES DEL MUNICIPIO DE ALTEA



DILIGENCIA: En sesión Plenaria de 08/08/2018, el Ayuntamiento de Altea acordó someter a participación pública y consultas durante un plazo de 45 días, el presente documento.
El Secretario.



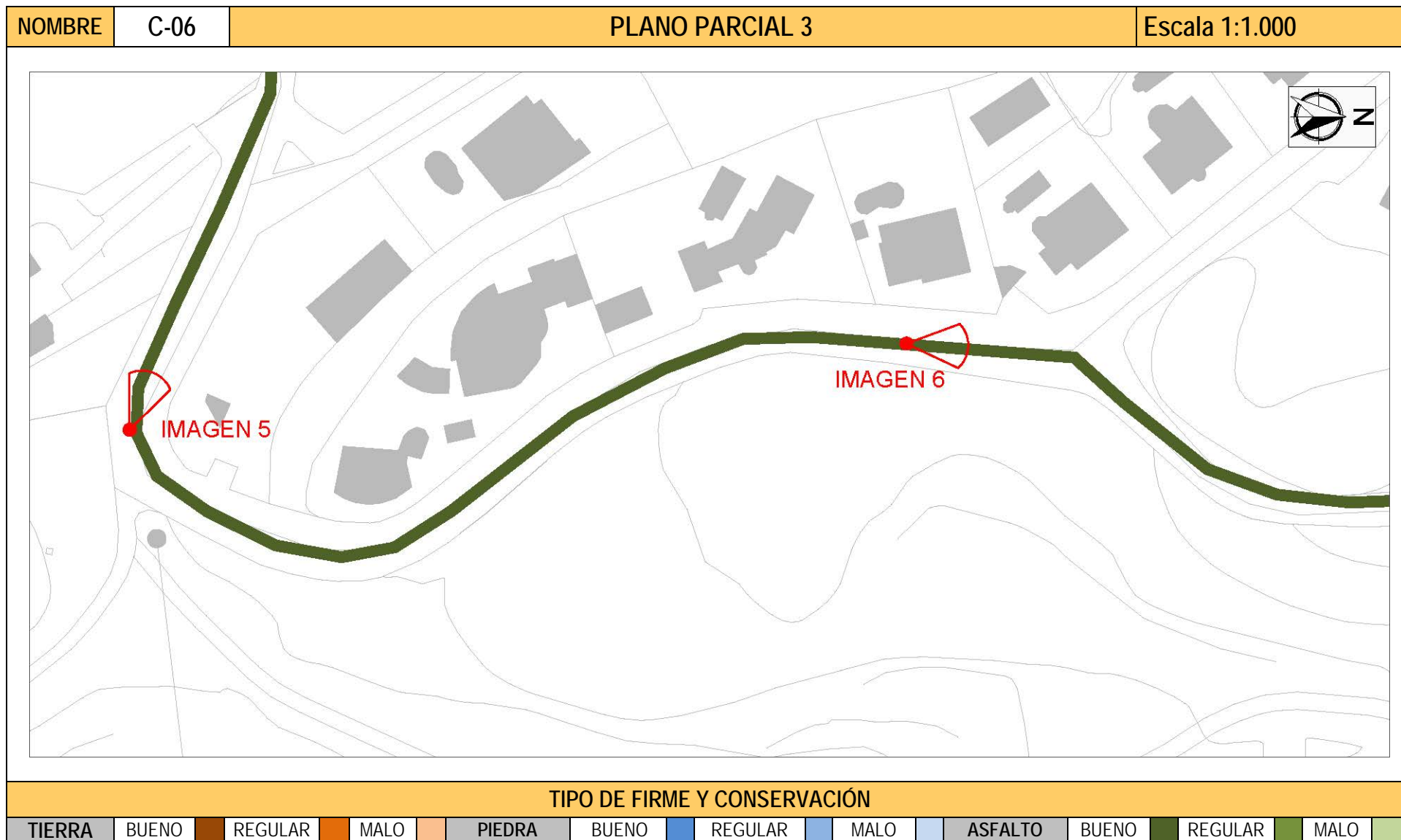
ESTUDIO DE LOS CAMINOS RURALES DEL MUNICIPIO DE ALTEA



DILIGENCIA: En sesión Plenaria de 08/08/2018, el Ayuntamiento de Altea acordó someter a participación pública y consultas durante un plazo de 45 días, el presente documento.
El Secretario.



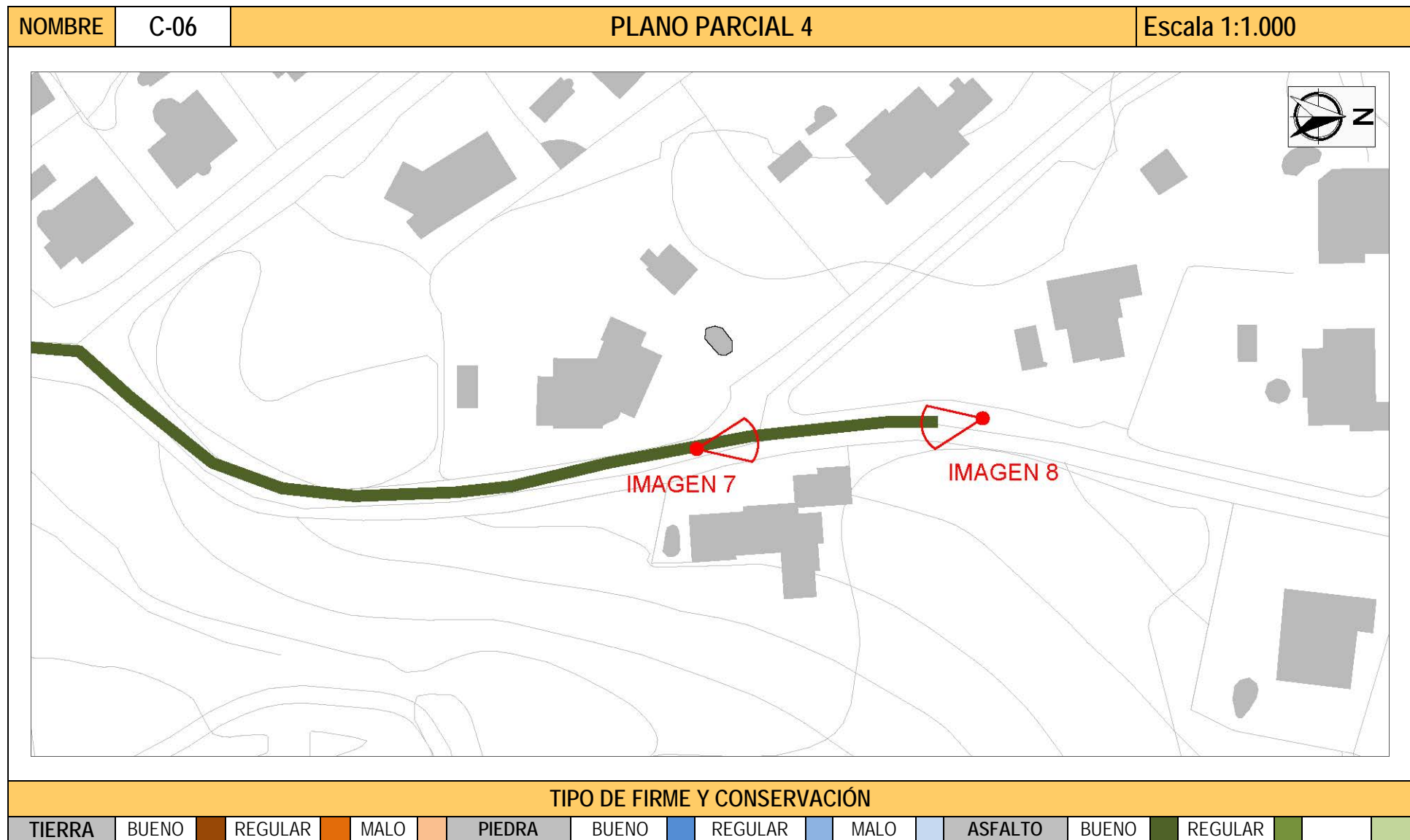
ESTUDIO DE LOS CAMINOS RURALES DEL MUNICIPIO DE ALTEA



DILIGENCIA: En sesión Plenaria de 08/08/2018, el Ayuntamiento de Altea acordó someter a participación pública y consultas durante un plazo de 45 días, el presente documento.
El Secretario.





ESTUDIO DE LOS CAMINOS RURALES DEL MUNICIPIO DE ALTEA



DILIGENCIA: En sesión Plenaria de 08/08/2018, el Ayuntamiento de Altea acordó someter a participación pública y consultas durante un plazo de 45 días, el presente documento.
El Secretario.





ESTUDIO DE LOS CAMINOS RURALES DEL MUNICIPIO DE ALTEA

NOMBRE		C-06		IMÁGENES	
					
1. Inicio camino desde CV755.		2. Punto más bajo del camino a su paso cerca del Barranc del Riquet		3. Detalle camino	
					
4. Detalle camino, entrada a urbanización		5. Detalle viales, Jardines de Alhama.		6. Detalle viales	

DILIGENCIA: En sesión Plenaria de 08/08/2018, el Ayuntamiento de Altea acordó someter a participación pública y consultas durante un plazo de 45 días, el presente documento.
El Secretario.



ESTUDIO DE LOS CAMINOS RURALES DEL MUNICIPIO DE ALTEA

NOMBRE	C-06	IMÁGENES		
				
7. Inicio C/ Margarida		8. Final camino en C/ Margarida, Urb. Alhama Springs.		

DILIGENCIA: En sesión Plenaria de 08/08/2018, el Ayuntamiento de Altea acordó someter a participación pública y consultas durante un plazo de 45 días, el presente documento.
El Secretario.



ESTUDIO DE LOS CAMINOS RURALES DEL MUNICIPIO DE ALTEA

COORDENADAS UTM (ETRS 89 Huso 30)

30S 756971 4280038	30S 757063 4280325	30S 757099 4280538
30S 756959 4280080	30S 757078 4280319	30S 757098 4280556
30S 756952 4280112	30S 757086 4280318	30S 757097 4280566
30S 756951 4280131	30S 757094 4280322	30S 757092 4280584
30S 756955 4280147	30S 757100 4280331	30S 757088 4280609
30S 756960 4280159	30S 757106 4280343	30S 757085 4280634
30S 756967 4280176	30S 757108 4280355	30S 757085 4280643
30S 756972 4280189	30S 757107 4280365	
30S 756974 4280211	30S 757100 4280375	
30S 756982 4280298	30S 757083 4280397	
30S 756988 4280312	30S 757074 4280414	
30S 756994 4280324	30S 757069 4280428	
30S 757001 4280334	30S 757069 4280440	
30S 757006 4280339	30S 757072 4280488	
30S 757014 4280343	30S 757080 4280497	
30S 757025 4280343	30S 757092 4280512	
30S 757045 4280334	30S 757097 4280525	

DILIGENCIA: En sesión Plenaria de 08/08/2018, el Ayuntamiento de Altea acordó someter a participación pública y consultas durante un plazo de 45 días, el presente documento.
El Secretario.

