
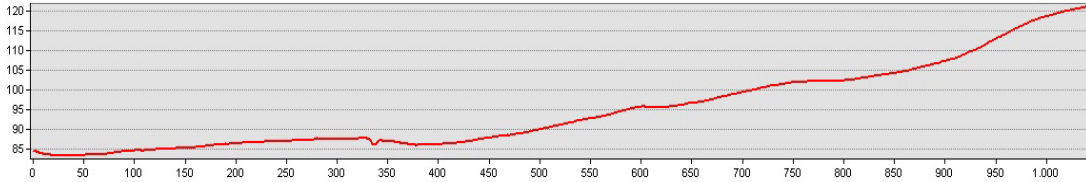


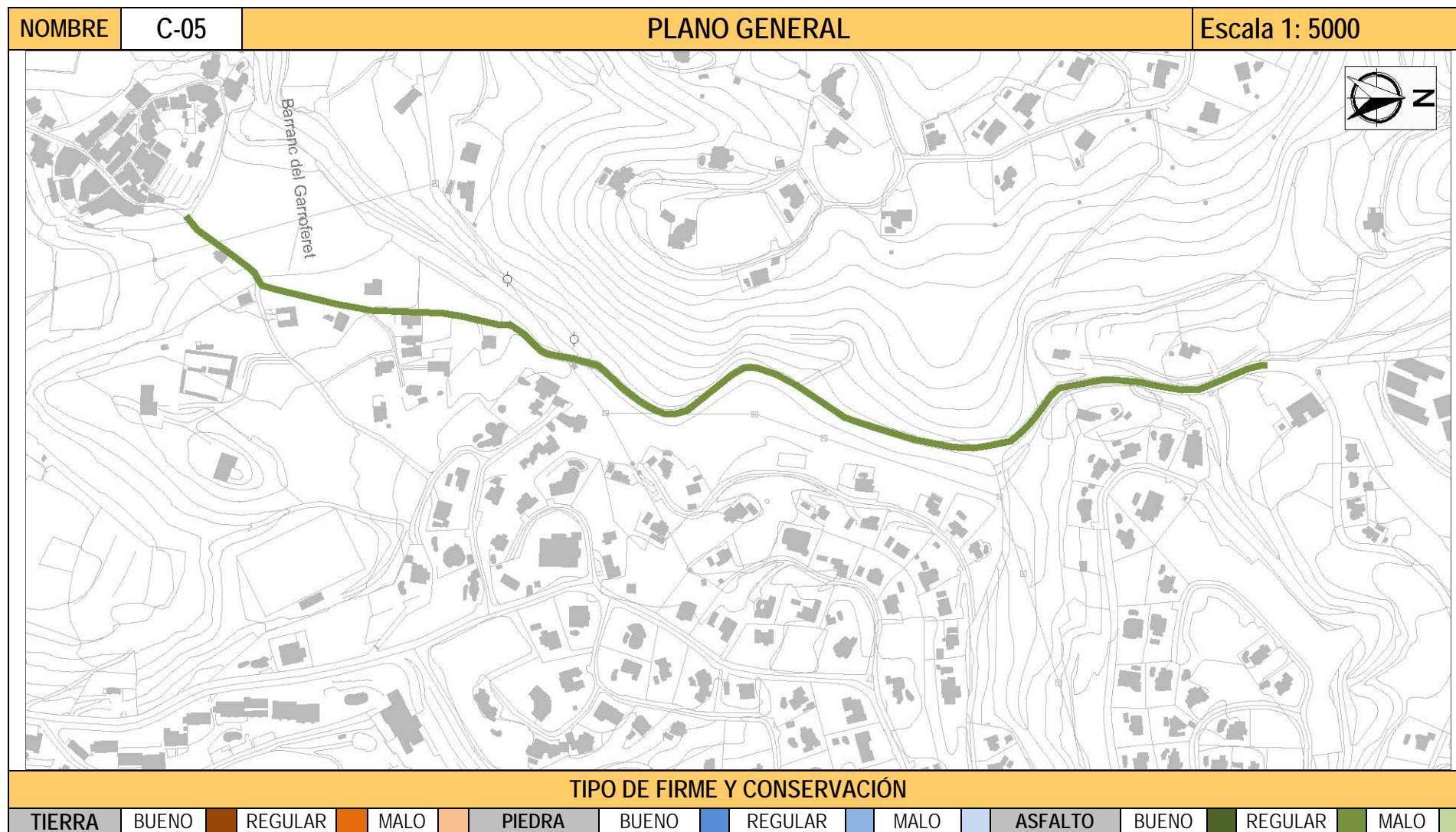
ESTUDIO DE LOS CAMINOS RURALES DEL MUNICIPIO DE ALTEA

| NOMBRE | | | Nº I.B.M. | DENOMINACIONES | DESCRIPCIÓN | | | |
|--|---------|----------|-------------------------|-------------------|--|--------------|--|--|
| CAMINO 05 | | | 412 | CAMINO GARROFERET | <p>Camino que parte de la <i>C/ Cura Llinares</i>, en Altea La Vella en dirección NE. Comparte los primeros 90 m de recorrido con el <i>Camí de Altea la Vella a Casa de Borja</i>, del que se separa en la primera bifurcación, girando ligeramente hacia el N-NE. En un primer tramo de unos 220 m, atraviesa zonas de cultivo y viviendas unifamiliares, internándose posteriormente en un área más boscosa. A 300 m de la bifurcación, llega a la <i>Font del Garroferet</i>, continuando hacia el NNE por un trazado prácticamente coincidente con el Bco. de <i>Altea la Vella</i>.</p> <p>Bordea por el O la urbanización Sierra de Altea I, hasta llegar a la <i>C/ Erica</i>, punto en el que toma dirección N, finalizando tras 250 m de recorrido en la confluencia de las calles <i>Furò</i> y <i>La Llebre</i>, en el límite de Alhama Candela.</p> <p>Cartografía histórica: Mapa del Instituto Geográfico y Estadístico, 1899. Mapa del Instituto Geográfico y Catastral, 1938. Ortofotos del vuelo 1956-57. Mapa del Instituto Geográfico Nacional MTN25 Edición 1996. MNT Parcelario 1:2000 Tº Municipal de Altea.</p> | | | |
| COORDENADAS BÁSICAS | | | REFERENCIAS CATASTRALES | | | | | |
| INICIO | X757429 | Y4280142 | 03018A003090130000UL | | | | | |
| FINAL | X757558 | Y4281074 | | | | | | |
| ORTOFOTO | | | | | | | | |
|  | | | | | | | | |
| COTAS (snm) / DESNIVEL (m) | | | | DIMENSIONES | | | | |
| INICIO | FINAL | MÁXIMA | MÍNIMA | LONGITUD | ANCHURA MAX. | ANCHURA MIN. | | |
| 85 m. | 121 m. | 121 m. | 83 m. | 1.039 m. | 9,5 m. | 3,1 m. | | |
| ALTIMETRIA | | | | | | | | |
|  | | | | | | | | |

DILIGENCIA: En sesión Plenaria de 08/08/2018, el Ayuntamiento de Altea acordó someter a participación pública y consultas durante un plazo de 45 días, el presente documento.
El Secretario.



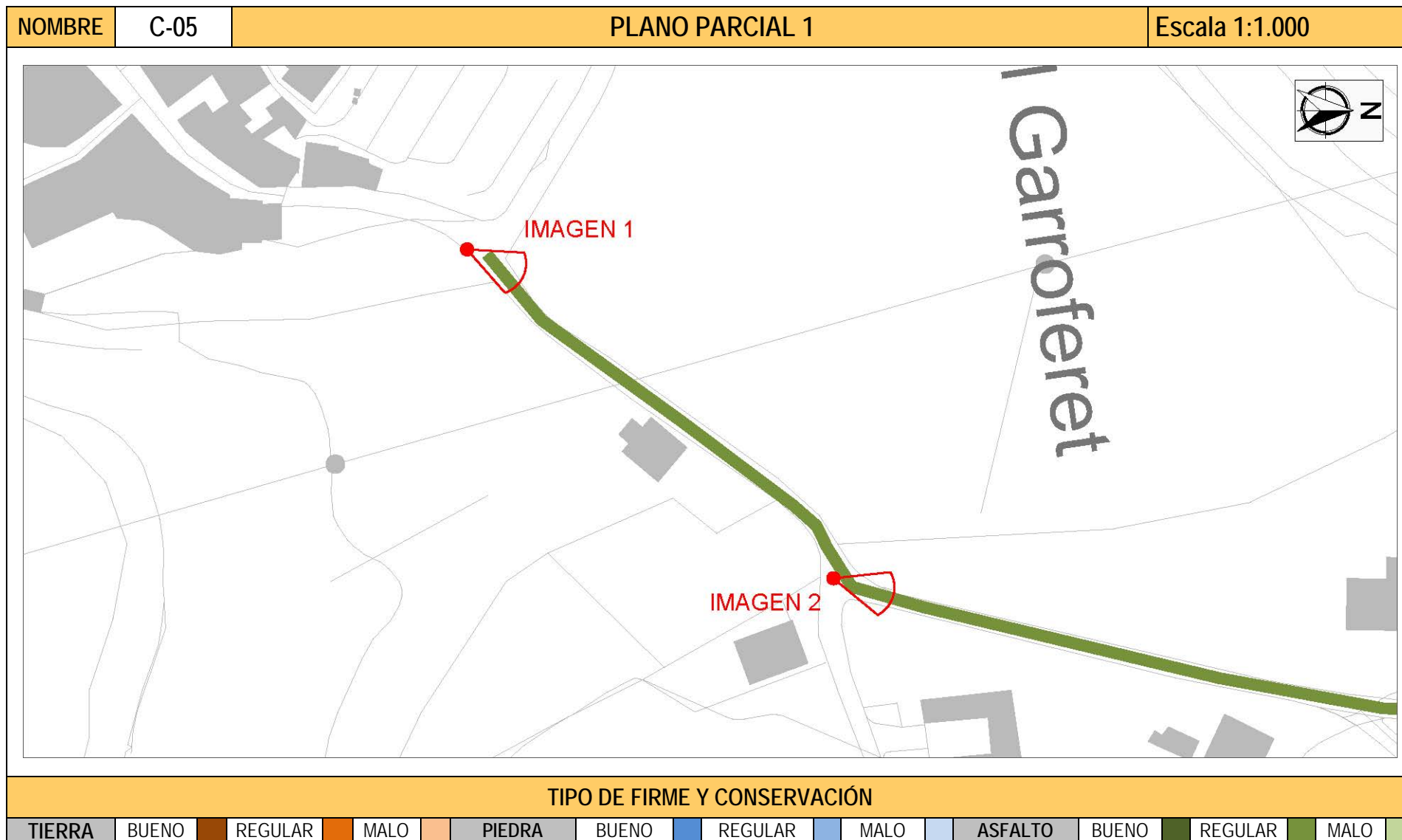
ESTUDIO DE LOS CAMINOS RURALES DEL MUNICIPIO DE ALTEA



DILIGENCIA: En sesión Plenaria de 08/08/2018, el Ayuntamiento de Altea acordó someter a participación pública y consultas durante un plazo de 45 días, el presente documento.
El Secretario.



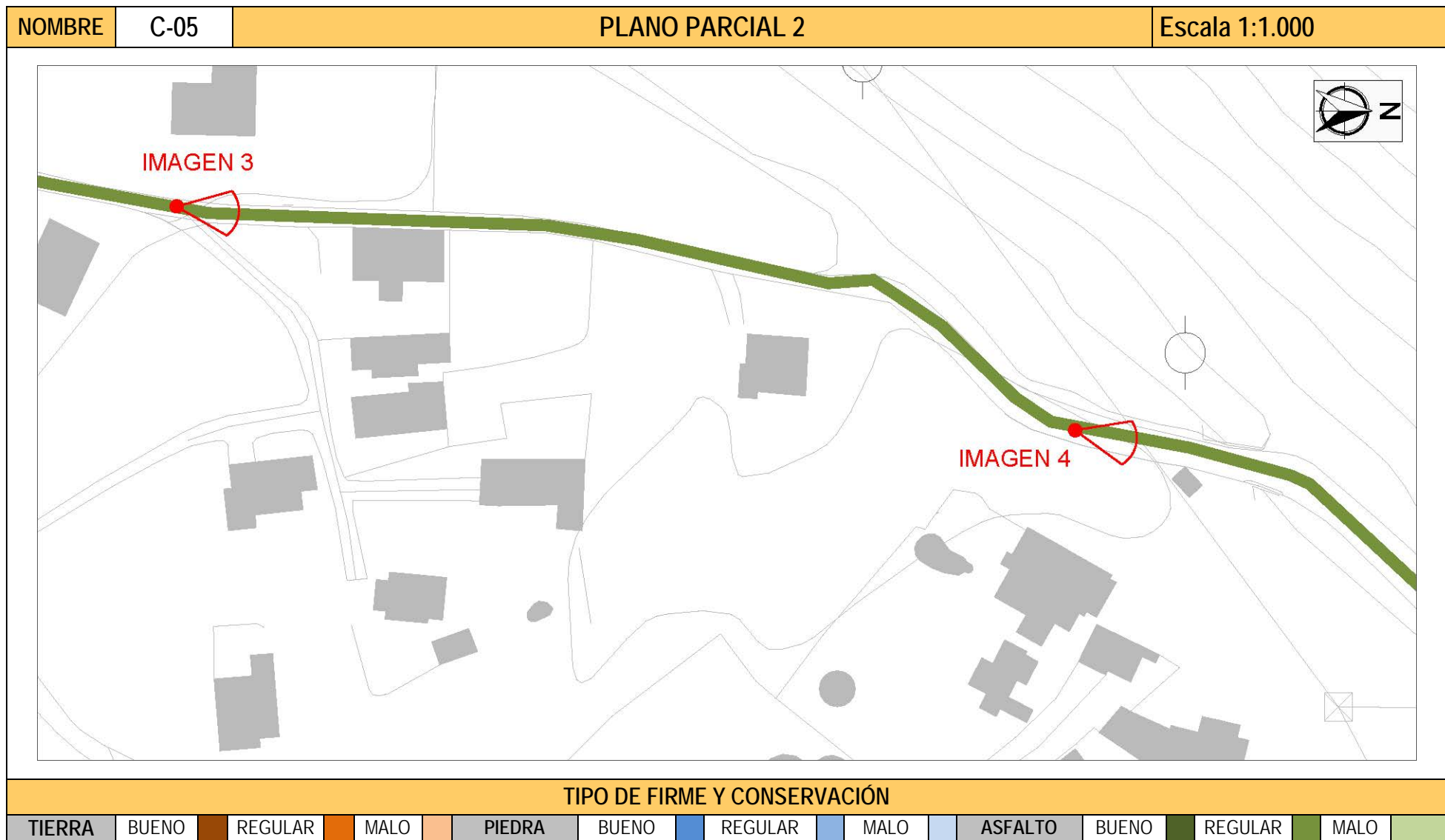
ESTUDIO DE LOS CAMINOS RURALES DEL MUNICIPIO DE ALTEA



DILIGENCIA: En sesión Plenaria de 08/08/2018, el Ayuntamiento de Altea acordó someter a participación pública y consultas durante un plazo de 45 días, el presente documento.
El Secretario.



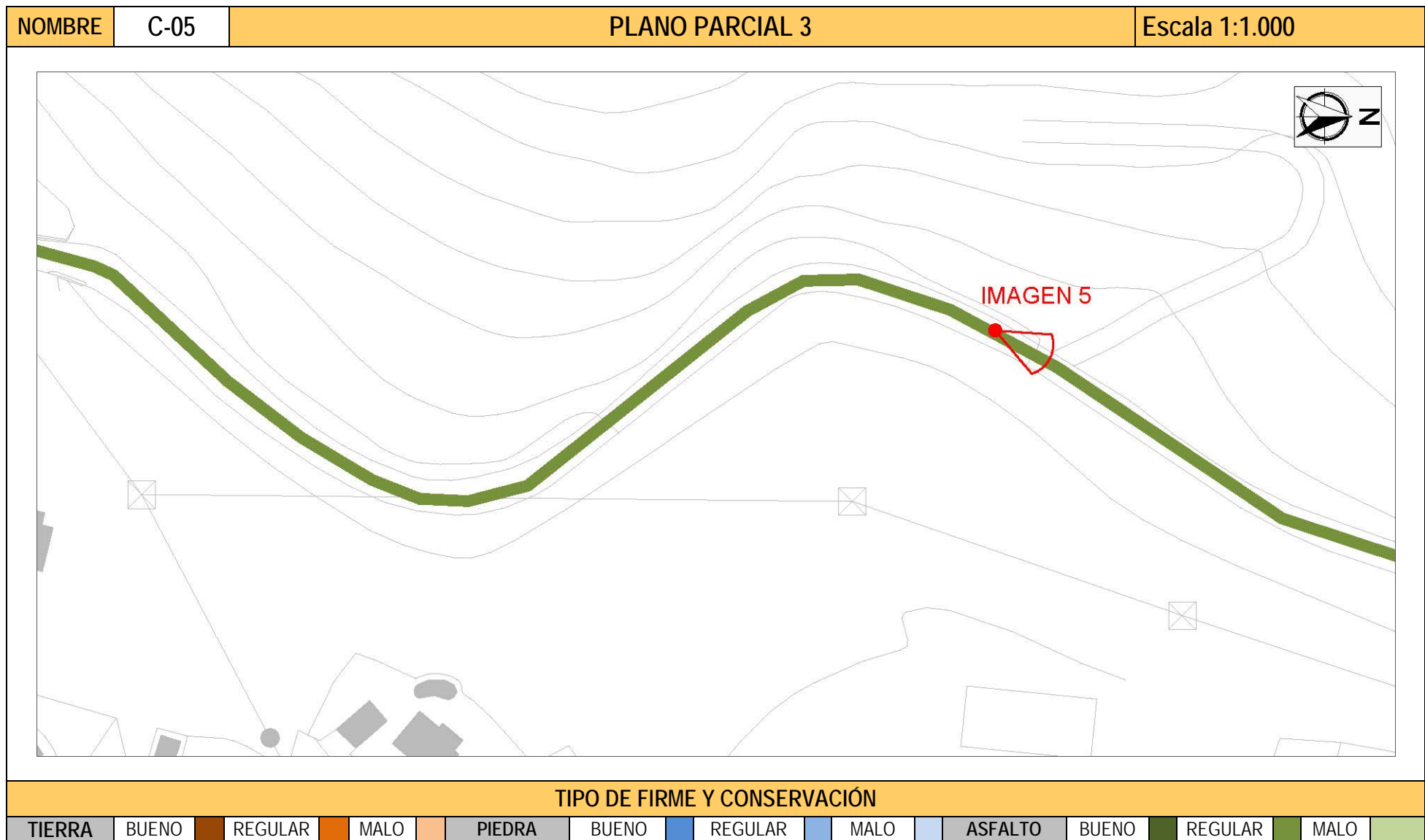
ESTUDIO DE LOS CAMINOS RURALES DEL MUNICIPIO DE ALTEA



DILIGENCIA: En sesión Plenaria de 08/08/2018, el Ayuntamiento de Altea acordó someter a participación pública y consultas durante un plazo de 45 días, el presente documento.
El Secretario.



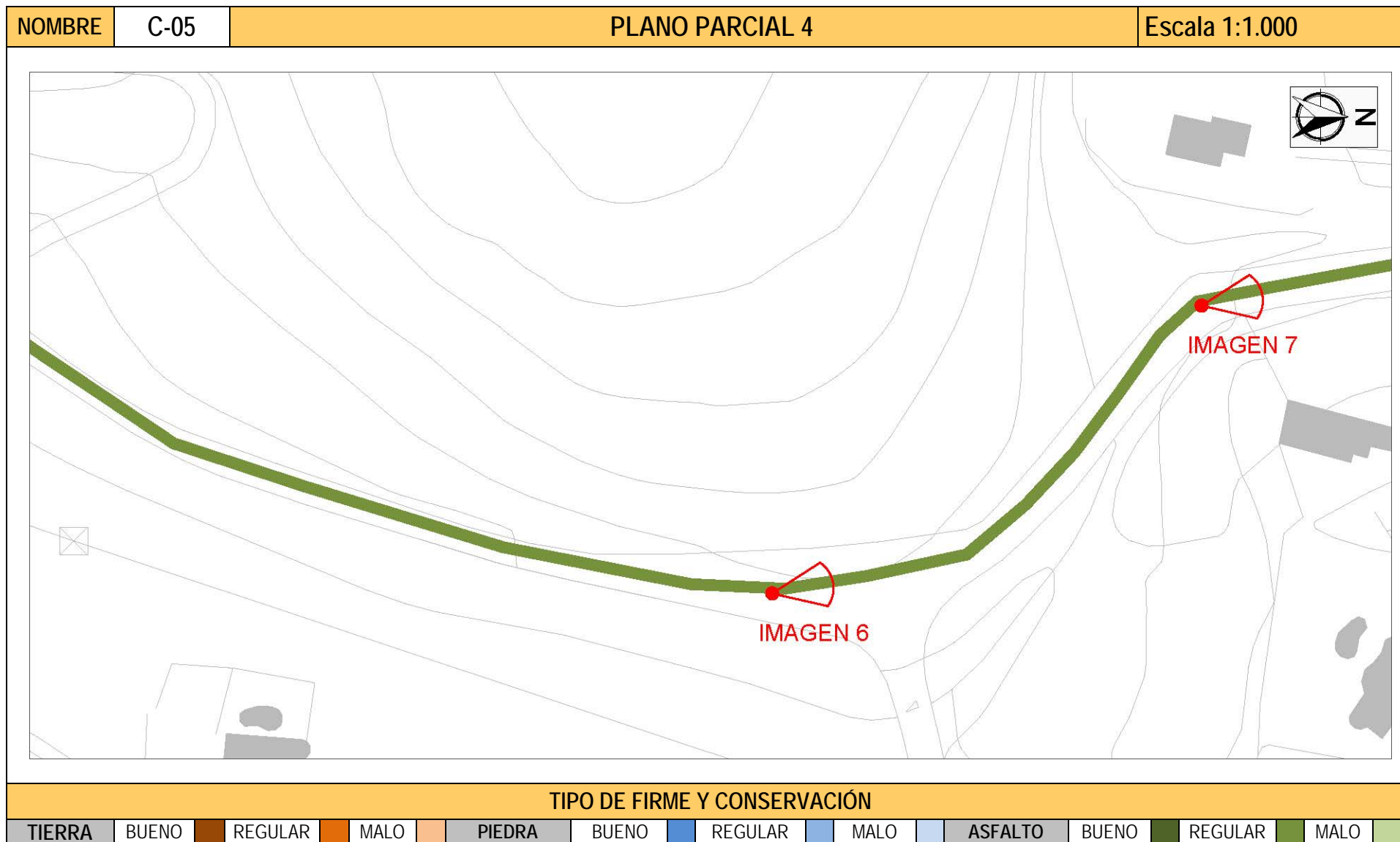
ESTUDIO DE LOS CAMINOS RURALES DEL MUNICIPIO DE ALTEA



DILIGENCIA: En sesión Plenaria de 08/08/2018, el Ayuntamiento de Altea acordó someter a participación pública y consultas durante un plazo de 45 días, el presente documento.
El Secretario.



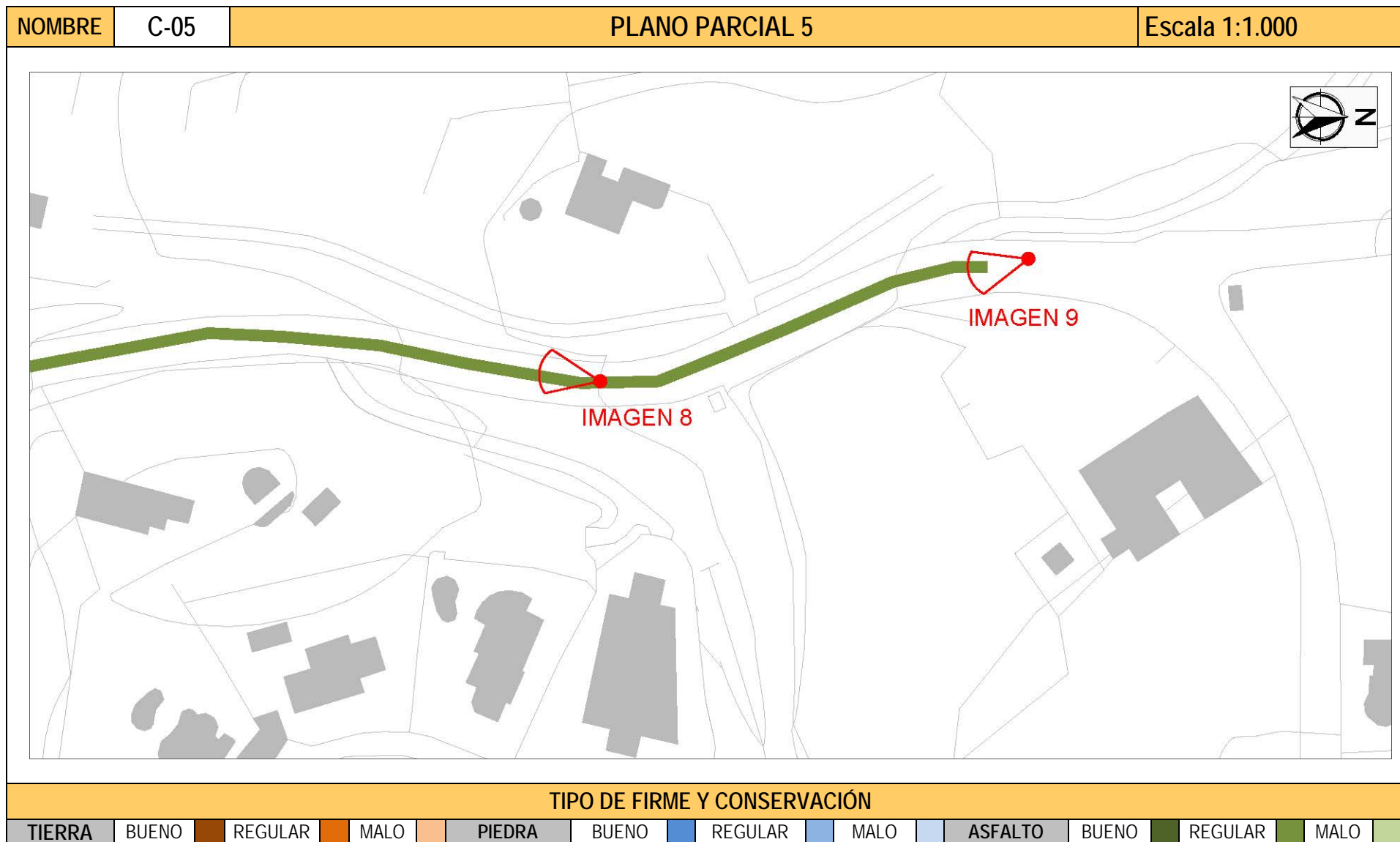
ESTUDIO DE LOS CAMINOS RURALES DEL MUNICIPIO DE ALTEA



DILIGENCIA: En sesión Plenaria de 08/08/2018, el Ayuntamiento de Altea acordó someter a participación pública y consultas durante un plazo de 45 días, el presente documento.
El Secretario.









ESTUDIO DE LOS CAMINOS RURALES DEL MUNICIPIO DE ALTEA



DILIGENCIA: En sesión Plenaria de 08/08/2018, el Ayuntamiento de Altea acordó someter a participación pública y consultas durante un plazo de 45 días, el presente documento.
El Secretario.






ESTUDIO DE LOS CAMINOS RURALES DEL MUNICIPIO DE ALTEA

| NOMBRE | | C-05 | | IMÁGENES | |
|--|--|---|--|--|--|
|  | |  | |  | |
| 1. Inicio del camino, zona del Calvari. | | 2. Detalle del camino. | | 3. Detalle del camino. | |
|  | |  | |  | |
| 4. Zona de la Font del Garroferet. | | 5. Detalle del camino. | | 6. Detalle del camino. | |

DILIGENCIA: En sesión Plenaria de 08/08/2018, el Ayuntamiento de Altea acordó someter a participación pública y consultas durante un plazo de 45 días, el presente documento.
El Secretario.



ESTUDIO DE LOS CAMINOS RURALES DEL MUNICIPIO DE ALTEA

| NOMBRE | C-05 | IMÁGENES | | |
|---|--|---|--|--|
|  |  |  | | |
| 7. Detalle del camino. | 8. Detalle del camino. | 9. Final del Camino. | | |
| | | | | |
| | | | | |

DILIGENCIA: En sesión Plenaria de 08/08/2018, el Ayuntamiento de Altea acordó someter a participación pública y consultas durante un plazo de 45 días, el presente documento.
El Secretario.



ESTUDIO DE LOS CAMINOS RURALES DEL MUNICIPIO DE ALTEA

| COORDENADAS UTM (ETRS 89 Huso 30) | | | |
|-----------------------------------|--------------------|--------------------|--------------------|
| 30S 757429 4280142 | 30S 757544 4280446 | 30S 757596 4280699 | 30S 757572 4280965 |
| 30S 757441 4280152 | 30S 757548 4280453 | 30S 757603 4280710 | 30S 757575 4280980 |
| 30S 757460 4280177 | 30S 757552 4280477 | 30S 757611 4280734 | 30S 757579 4281001 |
| 30S 757474 4280197 | 30S 757557 4280495 | 30S 757622 4280770 | 30S 757579 4281015 |
| 30S 757478 4280201 | 30S 757559 4280499 | 30S 757628 4280804 | 30S 757574 4281027 |
| 30S 757482 4280203 | 30S 757578 4280519 | 30S 757629 4280821 | 30S 757569 4281038 |
| 30S 757489 4280207 | 30S 757588 4280533 | 30S 757627 4280836 | 30S 757561 4281057 |
| 30S 757493 4280220 | 30S 757596 4280546 | 30S 757623 4280853 | 30S 757558 4281068 |
| 30S 757505 4280273 | 30S 757599 4280554 | 30S 757614 4280864 | 30S 757558 4281074 |
| 30S 757511 4280302 | 30S 757600 4280563 | 30S 757605 4280873 | 30S 757558 4281074 |
| 30S 757513 4280363 | 30S 757597 4280574 | 30S 757594 4280881 | |
| 30S 757515 4280379 | 30S 757566 4280614 | 30S 757584 4280888 | |
| 30S 757523 4280413 | 30S 757560 4280624 | 30S 757577 4280895 | |
| 30S 757523 4280421 | 30S 757560 4280634 | 30S 757575 4280908 | |
| 30S 757525 4280425 | 30S 757565 4280650 | 30S 757570 4280934 | |
| 30S 757531 4280433 | 30S 757576 4280670 | 30S 757571 4280947 | |

DILIGENCIA: En sesión Plenaria de 08/08/2018, el Ayuntamiento de Altea acordó someter a participación pública y consultas durante un plazo de 45 días, el presente documento.
El Secretario.

